



 <b>MUNICIPIO DE EL NARANJO, S.L.P.</b> <b>Relación de Bienes Inmuebles que componen su patrimonio</b> <b>Del 1 de enero al 31 de diciembre de 2019</b>		
Código	Descripción del Bien	Valor en libros
5411	CAMION #4 RECOLECTOR DE BASURA MARCA FORD MODELO 1988	\$ 328,074.87
5411	CAMION INTERNATIONAL MARCA CEMSA MODELO 2010	
5411	MAQUINA NIVELADORA MARCA CHAMPION MODELO 1984	\$ 247,923.00
5411	RETROEXCAVADORA MARCA CASE MODELO 1999	\$ 390,816.00
5411	CAMION PIPA MARCA CHEVROLET MODELO 2006	\$ 506,000.00
5411	CAMION #3 RECOLECTOR DE BASURA MARCA INTERNACIONAL MODELO 1985	\$ 262,465.47
5411	TIPO PICK-UP MARCA NISSAN MODELO 2009 COLOR BLANCO	\$ 120,000.00
5411	CAMION #6 RECOLECTOR DE BASURA, COLOR BLANCO, MARCA CHEVROLET KODIAK, MODELO 2008	\$ 319,986.54
5411	CAMION DE VOLTEO, COLOR ROJO, MARCA INTERNATIONAL, MODELO 1976	\$ 250,000.00
5411	NISSAN FRONTIER COLOR PLATA MODELO 2011	\$ 200,000.00
5411	TIPO PICK-UP, MARCA MAZDA, COLOR BLANCO, MODELO 1995	\$ 25,000.00
5411	VEHICULO MARCA CHEVROLET SUBMARCA COLORADO TIPO PICK-UP, MODELO 2004	\$ 64,696.62
5411	DODGE RAM 2500, COLOR BLANCO/GRIS, MODELO 1998	\$ 166,209.00
5411	TIPO PICK-UP, MARCA FORD RANGER CRW COLOR BLANCO, MODELO 2011	\$ 208,266.00
5411	NISSAN BLANCO POLAR DOBLE CABINA MODELO 2004	\$ 134,200.00
5411	MINIVAN VOYAGER CHRYSLER COLOR AZUL MODELO 2004	\$ 140,000.00
5411	NISSAN ESTACAS COLOR BLANCO MODELO 2009	\$ 157,000.00
5411	MARCA FORD SUBMARCA EXPEDITION TIPO VAGONETA MODELO 2003	\$ 33,120.00
5411	FORD RANGER TIPO PICK UP COLOR BLANCO MODELO 2004	\$ 183,644.00
5411	FORD RANGER COLOR BLANCO MODELO 2008	\$ 210,000.00
5411	TIPO PICK-UP, MARCA NISSAN, COLOR BLANCO, DOBLE CABINA, MODELO 2010	\$ 193,500.00
5411	CAMIONETA MARCA MITSUBISHI L200 DIESEL 4X4 MOTOR HECHO EN TAINLANDIA, COLOR BLANCO, MODELO 2018	\$ 445,900.00
5411	FORD F-150, COLOR BLANCO, TIPO PICK-UP, MODELO 2009	\$ 176,600.00
5411	NISSAN LINEA TSURU COLOR PLATA MODELO 2008	\$ 100,000.00
5411	NISSAN TSURU COLOR BLANCOMODELO 2013	\$ 129,900.00
5411	AUTOMOVIL MARCA FORD FIESTA IKON AMBIEN COLOR GRIS MODELO 2012	\$ 155,000.00
5411	NISSAN TSURU COLOR ROJO MODELO 2010	\$ 125,200.00
5411	FORD ESCAPE COLOR BLANCO MODELO 2013	\$ 318,851.00

 <b>MUNICIPIO DE EL NARANJO, S.L.P.</b> Relación de Bienes Inmuebles que componen su patrimonio Del 1 de enero al 31 de diciembre de 2019		
Código	Descripción del Bien	Valor en libros
5411	VEHICULO MARCA CHEVROLET SUBMARCA TAHOE C1500 TIPO VAGONETA MODELO 2006	\$ 62,719.17
5411	VEHICULO MARCA FORD SUBMARCA ESCAPE TIPO VAGONETA	\$ 58,880.00
5411	COMODATO VOLKSWAGEN COLOR BLANCO VAN ADAPTADA PARA PERSONAS CON DISCAPACIDAD IMPORTADO MODELO 2014	
5411	COMODATO DODGE TIPO H100 WAGON COLOR BLANCO MODELO 2012	\$ 285,567.01
5411	COMODATO AMBULANCIA #314 MARCA FORD MODELO 2004	\$ 325,000.00
5411	COMODATO AMBULANCIA #845 MARCA SERVICIO INTEGRAL AUTOMOTOR S.R.L. DE C.V. ECONOLINE VAN MODELO 2011	
5411	COMODATO TIPO PICK UP MARCA FORD F-150 COLOR PLATA MODELO 2003	

  
 C. ELISEO RODRIGUEZ DE LEON  
 PRESIDENTE MUNICIPAL CONSTITUCIONAL  
 AUTORIZÓ


  
 ING. DANIEL GUTIERREZ OLVERA  
 SINDICO MUNICIPAL  
 Vo. Bo.


  
 C.P. LIZCETH AMPARO DUEÑES BRICEÑO  
 TESORERA MUNICIPAL  
 ELABORÓ


  
 C.P. HÉCTOR EMLIO CASTILLO CAMPOS  
 CONTRALOR MUNICIPAL  
 REVISÓ

  
**TESORERIA**  
 H. AYUNTAMIENTO  
 EL NARANJO, S.L.P.  
 2018 - 2021

  
**CONTRALORIA INTERNA**  
 H. AYUNTAMIENTO  
 EL NARANJO, S.L.P.  
 2018 - 2021

 <b>MUNICIPIO DE EL NARANJO, S.L.P.</b> <b>Relación de Bienes Inmuebles que componen su patrimonio</b> <b>Del 1 de enero al 31 de diciembre de 2019</b>		
Código	Descripción del Bien	Valor en libros
5811	PREDIO URBANO, (CORRAL MUNICIPAL) LOTE 1 DE LA MANZANA 10 FRACC. EL PEDREGAL SUPERFICIE 525.20 M2, COLINDANCIAS AL NORTE MIDE 25.25 MTS. Y LINDA CON LOTE 2 DE LA MANZANA 10; AL SUR MIDE 25.25 MTS. Y LINDA CON CALLE JOSEFA ORTIZ DE DOMINGUEZ; AL ORIENTE MIDE 20.80 MTS. Y LINDA CON CALLE SIN NOMBRE, AL PONIENTE MIDE 20.80 MTS. Y LINDA CON LOTE 10 DE LA MANZANA 10	\$ 48,280.50
5811	PREDIO URBANO, CARRETERA SAN LUIS POTOSI ANTIGUO MORELOS, PRIVADA JULIAN CARRILLO, (CALLEJON DEL CASCAJO) SUPERFICIE 312.00 M2, COLINDANCIAS AL NORTE MIDE 12.00 MTS., LINDA CON CARRETERA SAN LUIS POTOSI-ANTIGUO MORELOS, AL ORIENTE MIDE 26.00 MTS., LINDA CON RAMON ESPINOZA MUÑOZ, ANTES RUBEN PEREZ LOPEZ, AL SUR MIDE 12.00 MTS., LINDA CON CALLE PROPIEDAD MUNICIPAL, ANTES ESTELA SANCHEZ VDA. DE BOLAÑOS, AL PONIENTE MIDE 26.00 METROS, LINDA CON RESTO DEL PREDIO.	\$ 518,088.00
5811	PREDIO RUSTICO, AVENIDA BENITO JUAREZ, PARQUE RECREATIVO MUNICIPAL, SUPERFICIE 960.00 MTS.2, COLINDANCIAS AL NORTE MIDE 29.00 MTS., LINDA CON PROPIEDAD DE SR. GERARDO CARRADA, AL SUR MIDE 35.00 MTS. LINDA CON LA SOCIEDAD ALFA NILO, AL ORIENTE MIDE 30.00 MTS. LINDA CON CARRETERA QUE VA AL INGENIO, AL PONIENTE MIDE 30.00 MTS. LINDA CON EL RIO.	\$ 76,800.00
5811	FRACCIONAMIENTO LA BAHIA PREDIO RUSTICO, (PLANTA TRATADORA) SUPERFICIE 10,000.00 MTS. 2, COLINDANCIAS AL NORTE MIDE 250.00 MTS. 2 LINDA CON PROPIEDAD DEL ARQ. DANIEL CHAVEZ MARTINEZ, AL ORIENTE MIDE 40.00 MTS. LINDA CON PROPIEDAD DE OCTAVIO RUEDA MAGRO, AL SUR MIDE 40.00 MTS. LINDA CON PROPIEDAD DE EVERARDO HUERTA, AL PONIENTE MIDE 40.00 MTS. LINDA CON PROPIEDAD DEL ARQ. DANIEL CHAVEZ MARTINEZ.	\$ 16,100.00
5811	PREDIO URBANO, CALLE EMILIANO ZAPATA, (PROYECTO OFICINA RECAUDADORA CFE) SUPERFICIE 500.25, COLINDANCIAS AL NORTE MIDE 23.00 MTS. Y LINDA CON PROPIEDAD DE IDELFONSO AGUILAR MOCTEZUMA, AL SUR MIDE 23.00 MTS. Y LINDA CON PROPIEDAD DE IDELFONSO AGUILAR MOCTEZUMA, AL ORIENTE MIDE 21.75 MTS. Y LINDA CON CALLE SIN NOMBRE, AL PONIENTE MIDE 21.75 MTS. LINDA CON CALLE SIN NOMBRE.	\$ 27,013.50
5811	PREDIO URBANO ESCUELA PRIMARIA JESUS SILVA HERZOG, SUPERFICIE 1,980.00 MTS. 2, COLINDANCIAS AL NORTE MIDE 44.00 MTS. LINDA CON NICOLAS BECERRA, AL SUR MIDE 44.00 MTS. LINDA CON CALLE LANZAGORTA, AL ORIENTE MIDE 45.00 MTS. LINDA CON PROPIEDAD DE FRANCISCO MARTINEZ TURRUBIARTES Y ERNESTINA IZAGUIRRE Y AL PONIENTE MIDE 45.00 MTS. Y LINDA CON CALLE PONCIANO ARRIAGA.	\$ 1,238,163.75
5811	PREDIO URBANO AVENIDA JORGE PASQUEL ESC. PRIM. JESUS SILVA HERZOG, SUPERFICIE 1,000.00 MTS. 2, COLINDANCIAS AL NORTE MIDE 50.00 MTS. LINDA CON ALBERTO MALDONADO, AL SUR MIDE 50.00 MTS. LINDA CON BASILIO MENDEZ Y ERNESTINA IZAGUIRRE, AL ORIENTE MIDE 20.00 METROS LINDA CON AV. JORGE PASQUEL, AL PONIENTE MIDE 20.00 MTS. LINDA CON PROPIEDAD DE ARMANDO SUSTAITA.	\$ 67,000.00
5811	PREDIO URBANO, TERRENOS DE LA FERIA, FRACCIONAMIENTO LA BAHIA, SUPERFICIE 20,848.80 MTS. 2, COLINDANCIAS AL NORTE MIDE 199.35 MTS. Y LINDA CON CALLE SEIS DEL FRACCIONAMIENTO, AL SUR MIDE 199.90 METROS Y LINDA CON CALLE SIETE DEL FRACCIONAMIENTO, AL ORIENTE MIDE 100.75 MTS., Y LINDA CON PROPIEDAD DEL ARQ. DANIEL CHAVEZ, Y AL PONIENTE MIDE 108.20 METROS Y LINDA CON J. SANTOS ALVARADO.	\$ 33,565.28

 <b>MUNICIPIO DE EL NARANJO, S.L.P.</b> <b>Relación de Bienes Inmuebles que componen su patrimonio</b> <b>Del 1 de enero al 31 de diciembre de 2019</b>		
Código	Descripción del Bien	Valor en libros
5811	PREDIO RUSTICO, PUENTE LA AHOGADA, EJIDO EL LIMONAL, SUPERFICIE 309.00 MTS. 2	
5811	PREDIO RUSTICO, PUENTE LA AHOGADA, EJIDO EL LIMONAL	
5811	PREDIO RUSTICO, RELLENO SANITARIO, COLONIA AGRICOLA EL SALTO DEL AGUA, SUPERFICIE 180-00-00, SE PARTE DE LA MOJONERA DENOMINADA "LA BORREGA" QUE ESTA EN EL LINDEO DEL EJ. EL PENCIL, CON TERRENOS DE FRANCISCO PEREZ, CON RUMBO SUR-OESTE Y CON UNA DISTANCIA DE 2,520.00 MTS. PARA LLEGAR A LA MOJONERA No.2, QUE QUEDA EN LA RAYA DE "LOS OTATES" Y LINDEROS DE LOS SRES. LUIS MERAZ E ING. GUILLERMO RASCON: COLINDANDO EN ESTA PARTE CON LOS SRES. FRANCISCO PERZ, LUIS MERAZ RASCON Y GUILLERMO RASCON DOMINGUEZ DE AQUI CON UN RUMBO SUROESTE; Y UNA DISTANCIA DE 1,140.00 MTS. SE LLEGA A LA MOJONERA No.3 QUE ESTA YA EN EL LINDERO DE ESTE TERRENO Y DA CON EL DE LA COLONIA AGRICOLA EL SALTO DEL AGUA, Y LINDANDO EN ESTA PARTE CON LOS TERRENOS DEL SR. HORACIO RUIZ POLO; DE AQUI CON RUMBO NOROESTE Y SIGUE UNA DISTANCIA DE 1,040.00 MTS. SE LLEGA A LA MOJONERA No.4 DENOMINADA "EL JOBO" QUE ESTA SOBRE EL LINDERO DEL OJO DE AGUA, COLINDANDO EN ESTA PARTE CON TERRENOS DE LA COLONIA AGRICOLA EL SALTO DEL AGUA, DE DONDE FINALMENTE, CON RUMBO NORESTE Y CON UNA DISTANCIA DE 2,200.00 MTS. SE LLEGA EL PUNTO DE PARTIDA OSEA LA MOJONERA DE "LA BORREGA" COLINDANDO EN ESTA PARTE CON EL RANCHO "ATERRIZAJE" PROPIEDAD DEL SEÑOR JOSE MARTINEZ CALDERON.	\$ 529,200.00
5811	ANTERIOR RELLENO SANITARIO PREDIO RUSTICO SUPERFICIE 2-00-00 HAS. DONACION DE LA SRA. ROSA LANDEROS AL H. AYUNTAMIENTO DE EL NARANJO, S.L.P.	
5811	PREDIO RUSTICO VILLA ROSITA PANTEON MUNICIPAL DE DOLORES SUPERFICIE SIN MEDIDAS	
5811	PREDIO URBANO CRUZ ROJA AVENIDA JORGE PASQUEL No.300	
5811	PREDIO RUSTICO (CONSTRUCCION DE TECNOLOGICO) 2-41-33.391 DOS HECTAREAS CUARENTA Y UN AREAS, TREINTA Y TRES PUNTO TRESCIENTOS NOVENTA Y UN CENTIAREAS	
5811	PREDIO URBANO UNIDAD DEPORTIVA SUPERFICIE 40,468.500 METROS CUADRADOS, AL NORTE MIDE 192.625 MTS. LINDA CON RESTO DE LA PROPIEDAD, AL SUR MIDE 207.118 MTS. LINDA CON COBACH, AL ORIENTE MIDE 207.646 MTS. Y LINDA CON RESTO DE LA PROPIEDAD Y AL PONIENTE MIDE 207.118 MTS. Y LINDA CON JORGE PASQUEL	\$ 3,642,165.00
5811	PREDIO RUSTICO COLONIA LAS GRANJAS KINDER ALEXANDER LOPEZ GARCIA SUPERFICIE 7,400.00 METROS CUADRADOS, AL NORTE MIDE 100.00 METROS Y LINDA CON LA MANZANA 54, AL SUR MIDE 100.00 METROS Y LINDA CON LA MANZANA 24, AL ORIENTE MIDE 74.00 METROS Y LINDA CON MANZANA 4 Y AL PONIENTE MIDE 74.00 METROS Y LINDA CON MANZANA 38	\$ 74,112.50
5811	PREDIO URBANO CALLE MADERO ESQUINA CON CARLOS SARABIA COLONIA LA ENCANTADA EL CORRALON, LOTE 1 AL 10 DE LA MANZANA 10, SUPERFICIE 10,000.00 MTS. 2, COLINDANCIAS AL NORTE MIDE 100.00 METROS Y LINDA CON CALLE, AL SUR MIDE 100.00 METROS Y LINDA CON CALLE, AL ORIENTE MIDE 100.00 METROS Y LINDA CON CALLE 6 Y AL PONIENTE MIDE 100.00 METROS Y LINDA CON CALLE 4	\$ 904,050.00

 <b>MUNICIPIO DE EL NARANJO, S.L.P.</b> <b>Relación de Bienes Inmuebles que componen su patrimonio</b> <b>Del 1 de enero al 31 de diciembre de 2019</b>		
Código	Descripción del Bien	Valor en libros
5811	PREDIO RUSTICO CAMPOSANTO VILLA ROSITA, SUPERFICIE 2-43-05, AL NORTE MIDE 138.00 MTS. LINDA CON EL PANTEON DE LA MUTUA, AL SUR MIDE 138.00 MTS. LINDA CON PROPIEDAD DE LOS SUCESORES DE SAMUEL OTERO, CALLEJON DE POR MEDIO, AL ORIENTE MIDE 178.00 MTS. LINDA CON PROPIEDAD DE FAUSTINO CABRIALES, Y AL PONIENTE MIDE 178.00 MTS. LINDA CON CARRETERA QUE VA DE EL NARANJO AL ESTRIBO	\$ 35,728.35
5811	PREDIO URBANO PALACIO MUNICIPAL CALLE 20 DE NOVIEMBRE Y 12 DE DE OCTUBRE DE LA COLONIA LA ENCANTADA SUPERFICIE 8,000.00 MTS. 2, AL NORTE MIDE 80.00 MTS. Y LINDA CON CALLE 20 DE NOVIEMBRE, AL SUR MIDE 80.00 MTS. Y LINDA CON CALLE CARLOS SARABIA, AL ORIENTE MIDE 100.00 MTS. Y LINDA CON CALLE 12 DE OCTUBRE Y AL PONIENTE MIDE 100.00 METROS Y LINDA CON INSTALACIONES DE TELEFONOS DE MEXICO.	\$ 3,327,502.50
5811	PREDIO URBANO CARRETERA NARANJO LA MUTUA CENTRO DE SALUD SUPERFICIE 00-30-00 HAS., AL NORTE MIDE 100.00 MTS. LINDA CON PROPIEDAD QUE SE RESERVA LUCIA SWEET VAZQUEZ, AL SUR MIDE 100.00 MTS. LINDA CON PROPIEDAD DE PORFIRIO MOCTEZUMA, AL ORIENTE MIDE 30.00 MTS. LINDA CON CARRETERA QUE VA DEL POBLADO EL NARANJO AL RANCHO EL ESTRIBO, Y AL PONIENTE MIDE 30.00 MTS. Y LINDA CON JUANA RODRIGUEZ VIUDA DE PAZ	\$ 876,000.00
5811	PREDIO URBANO COLONIA EL PEDREGAL LOTE No.10 MANZANA No.7 SUPERFICIE 525.00 MTS., COLINDANCIAS AL NORTE MIDE 25.25 MTS. LINDA CON LOTE 9 DE LA MANZANA 7, AL SUR MIDE 25.25 MTS. LINDA CON CALLE, AL ORIENTE MIDE 20.80 MTS. LINDA CON PROPIEDAD DE ESTHER ACUÑA FERNANDEZ, AL PONIENTE MIDE 20.80 MTS. LINDA CON CALLE	\$ 42,379.55
5811	PREDIO URBANO COLONIA EL PEDREGAL LOTE No.10 MANZANA No.10 SUPERFICIE 525.20 M2, COLINDANCIAS AL NORTE MIDE 25.25 MTS. Y LINDA CON LOTE 9 DE LA MANZANA 10; AL SUR MIDE 25.25 MTS. Y LINDA CON CALLE;; AL ORIENTE MIDE 20.80 MTS. Y LINDA CON EVANGELINA ACUÑA FERNANDEZ VDA. DE GARZA, AL PONIENTE MIDE 20.80 MTS. Y LINDA CON CALLE	\$ 42,379.55
5811	PREDIO RUSTICO PARCELA NUMERO 50Z-3P1/1, EJIDO EL SABINITO PLAN ALBERGUES SUPERFICIE 5-05-87.40, AL NORESTE MIDE 101.30 MTS. LINDA CON EL RIO NARANJO, AL SURESTE MIDE 53.58 MTS. Y LINDA CON PARCELA 51, 424.02 MTS. EN LINEA QUEBRADA CON DERECHO DE PASO, AL SUROESTE 45.69 MTS. LINDA CON TIERRAS DE USO COMUN ZONA 1, 45.23 MTS. LINDA CON DERECHO DE PASO, AL NOROESTE MIDE 506.40 MTS. Y LINDA EN LINEA QUEBRADA CON PARCELA 48 Y ANCHURA DE CANAL DE RIEGO	\$ 17,640.00



**PRESIDENCIA**  
**H. AYUNTAMIENTO**  
**EL NARANJO, S.L.P.**  
**2018-2021**

C. ELISEO RODRIGUEZ DE LEON  
 PRESIDENTE MUNICIPAL CONSTITUCIONAL



**TESORERIA**  
**H. AYUNTAMIENTO**  
**EL NARANJO, S.L.P.**  
**2018 - 2021**

C.P. LIZCETH AMPARO DUEÑES BRICEÑO  
 TESORERA MUNICIPAL



**SINDICATURA**  
**H. AYUNTAMIENTO**  
**EL NARANJO, S.L.P.**  
**2018-2021**

ING. DANIEL GUTIERREZ OLVERA  
 SINDICO MUNICIPAL



**CONTRALORIA INTERNA**  
**H. AYUNTAMIENTO**  
**EL NARANJO, S.L.P.**  
**2018 - 2021**

C.P. HECTOR EMILIO CASTILLO CAMPOS  
 CONTRALOR MUNICIPAL