



H. Ayuntamiento  
El Naranjo, SLP.



## SESIÓN ORDINARIA ACTA NO. 55/2025

En el municipio de El Naranjo del Estado de San Luis Potosí, siendo las **10:00 HORAS** del día **20 de diciembre del 2025**, se constituyen en **El Salón De Cabildo Del Palacio Municipal** en el domicilio ubicado en **20 de noviembre s/n, esquina 12 de octubre**, los integrantes del H. Ayuntamiento de El Naranjo, S.L.P. Para celebrar previa Convocatoria **Sesión Ordinaria**, dando inicio bajo el siguiente:

### ORDEN DEL DÍA:

- I. PASE DE LISTA;
- II. INSTALACIÓN LEGAL DE LA ASAMBLEA;
- III. LECTURA DEL ACTA ANTERIOR Y SU APROBACIÓN;
- IV. ANÁLISIS, DISCUSIÓN Y APROBACIÓN EN SU CASO DE AUTORIZACIÓN DE PRESUPUESTO PARA ADQUISICIÓN DE MATERIAL PARA EL PROGRAMA DE CONSTRUCCIÓN DE TOPES DE CONCRETO HIDRÁULICO EN SIETE CALLES DE LA CABECERA MUNICIPAL EN EL NARANJO S.L.P., RECURSO PROCEDENTE DEL RAMO 23 DEL PROGRAMA DE REGULARIZACIÓN DE VEHÍCULOS USADOS DE PROCEDENCIA EXTRANJERA 2025, SEGUNDO TRIMESTRE;
- V. ANÁLISIS, DISCUSIÓN Y APROBACIÓN EN SU CASO DE SOLICITUD DE SUBDIVISIONES;
- VI. ANÁLISIS, DISCUSIÓN Y APROBACIÓN EN SU CASO DE SOLICITUD DE CAMBIO DE USO DE SUELO;
- VII. ANÁLISIS, DISCUSIÓN Y APROBACIÓN EN SU CASO DE SOLICITUD DE PAGO DE GASTOS MÉDICOS DE LOS EMPLEADOS GUILLERMINA ESTRADA DELGADO, ELISA RÍOS PLASCENCIA, JAZMIN DUEÑEZ CEDILLO;
- VIII. ASUNTOS GENERALES;
- IX. CLAUSURA DE LA SESION.

**PRIMER PUNTO:** En uso de la voz la **Secretaria General** del H. Ayuntamiento Licenciada **Josefina Flores Hernández**, procede a pasar lista de presentes:

PRESIDENTE MUNICIPAL	C.P. RAFAEL OLVERA TORRES	Presente
SÍNDICO MUNICIPAL	LIC. JUAN RAMÓN GUERRERO MUÑOZ	Presente
PRIMERA REGIDORA	C. ROSAURA TORRES GALVÁN	Presente
SEGUNDA REGIDORA	C. MARÍA REYNA SILVA ESCOBAR	Presente
TERCER REGIDOR	PROF. JOSÉ GUADALUPE VERBER MORALES	Presente
CUARTA REGIDORA	C. DULCE MARÍA DEL SOCORRO CAMPOS MÉNDEZ	Presente
QUINTA REGIDORA	ING SAUL ADRIÁN GONZÁLEZ FLORES	Presente
SEXTA REGIDORA	C. YULET HIERRO RODRÍGUEZ	Presente

**SEGUNDO PUNTO:** Una vez hecho el pase de lista, en uso de la voz de la **Secretaria General** del H. Ayuntamiento **Licenciada Josefina Flores Hernández** procede formalmente a hacer la **Instalación Legal** de la **Sesión Ordinaria**, declarando que los acuerdos que aquí se tomen serán válidos.

**TERCER PUNTO:** Instalado el acto, la Secretaria General del H. Ayuntamiento **Licenciada Josefina Flores Hernández** procede a dar **lectura al acta anterior** de cabildo de la **Sesión Extraordinaria** con número **54/2025** de fecha **19 de diciembre de 2025**; Una vez concluido lo anterior se puso a consideración de los integrantes del H. Cabildo y se somete a votación el punto de referencia, resultando **08 votos a favor 0 votos en contra y 0 abstenciones**, declarándose aprobado por **UNANIMIDAD** en todos sus términos.

**CUARTO PUNTO:** ANÁLISIS, DISCUSIÓN Y APROBACIÓN EN SU CASO DE AUTORIZACIÓN DE PRESUPUESTO PARA ADQUISICIÓN DE MATERIAL PARA EL PROGRAMA DE CONSTRUCCIÓN DE TOPES DE CONCRETO HIDRÁULICO EN SIETE CALLES DE LA CABECERA MUNICIPAL EN EL NARANJO S.L.P., RECURSO PROCEDENTE DEL RAMO 23 DEL PROGRAMA DE REGULARIZACIÓN DE VEHÍCULOS USADOS DE PROCEDENCIA EXTRANJERA 2025, SEGUNDO TRIMESTRE;



**Dirección de Obras Públicas Municipales**  
**Oficio No. 1363/2025**  
**El Naranjo, S.L.P. A 18 de Diciembre de 2025.**  
**Asunto: solicitud de pago.**


**C. RAFAEL OLVERA TORRES**  
**PRESIDENTE MUNICIPAL CONSTITUCIONAL**  
**EL NARANJO, S.L.P.**  
**PRESENTE. -**

**ATN. C.P. ANA PATRICIA RANGEL ONTIVEROS.**  
**TESORERA MUNICIPAL.**

Con el gusto de saludarle, me permito a través de este conducto dirigirme a usted con la finalidad de solicitarle el pago por la compra de material para el 2º. Proyecto del Ramo 23, del programa Regularización de vehículos usados de procedencia extranjera 2025 2º. Trimestre, para la construcción de topes de concreto hidráulico en 7 calles en la localidad de cabecera municipal de El Naranjo, S.L.P.

Sin otro particular, agradezco las atenciones que se sirva dar a la presente con un cordial saludo.

ATENTAMENTE



**C. LIC. EDUARDO ALBERTO ELIZALDE MEDRANO**  
**DIRECTOR DE OBRAS PUBLICAS MUNICIPALES.**

c.c.p. Archivo.

RFC emisor: TALJ8601069T9  
 Nombre emisor: JANETH TAPIA LEMUS  
 RFC receptor: MN5941202UO9  
 Nombre receptor: MUNICIPIO DE EL NARANJO SLP  
 Código postal del receptor: 79300  
 Régimen fiscal: Personas Morales con Fines no Lucrativos  
 Uso CFDI: Gastos en general.

Folio fiscal: 3F9B00DD-4113-465C-827A-A812BC7FD3EC  
 No. de serie del CSD: D0001000000717032783  
 Código postal, fecha y hora de emisión: 79304 2025-12-18 15:26:35  
 Efecto de comprobante: Ingreso  
 Régimen fiscal: Régimen Simplificado de Confianza  
 Exportación: No aplica

3F9B00DD-4113-465C-827A-A812BC7FD3EC  
 D0001000000717032783  
 79304 2025-12-18 15:26:35  
 Ingreso  
 Régimen Simplificado de Confianza  
 No aplica

Conceptos

Clave del producto ya emitido	No. identificación	Cantidad	Clave de unidad	Unidad	Valor unitario	Importe	Descuento		Objeto impuesto
1111001		1	MTR	Metro	2,021.76	2,021.760000			Si objeto de impuesto
Descripción	4 MTRS CRAVA				Impuesto	Base	Tipo Factor	Tasa o Cuota	Importe
					IVA	2,021.760000	Traslado	16.00%	323.481600
					ISR	2,021.760000	Retención	1.25%	25.272500
Número de pedimento		Número de cuenta predial							
1111700		1	MTR	Metro	2,030.00	2,030.000000			Si objeto de impuesto
Descripción	4 MTRS ARENA				Impuesto	Base	Tipo Factor	Tasa o Cuota	Importe
					IVA	2,030.000000	Traslado	16.00%	324.800000
					ISR	2,030.000000	Retención	1.25%	25.375000
Número de pedimento		Número de cuenta predial							
3121000		1	LTR	Litro	1,576.00	1,576.000000			Si objeto de impuesto
Descripción	24 LTR THINER				Impuesto	Base	Tipo Factor	Tasa o Cuota	Importe
					IVA	1,576.000000	Traslado	16.00%	252.160000
					ISR	1,576.000000	Retención	1.25%	19.700000
Número de pedimento		Número de cuenta predial							
3121100		1	M37	Pieza	1,152.41	1,152.410000			Si objeto de impuesto
Descripción	12 RODILLOS				Impuesto	Base	Tipo Factor	Tasa o Cuota	Importe
					IVA	1,152.410000	Traslado	16.00%	184.385600
					ISR	1,152.410000	Retención	1.25%	14.405125
Número de pedimento		Número de cuenta predial							
8011902		1	M37	Pieza	3,413.70	3,413.700000			Si objeto de impuesto
Descripción	2 CUBETAS 19 LTRS PINTURA VINILO				Impuesto	Base	Tipo Factor	Tasa o Cuota	Importe
					IVA	3,413.700000	Traslado	16.00%	546.192000
					ISR	3,413.700000	Retención	1.25%	42.671250
Número de pedimento		Número de cuenta predial							
8011902		1	LTR	Cuota	7,378.40	7,378.400000			Si objeto de impuesto
Descripción	2 CUBETAS 19 LTRS PINTURA ACEITE				Impuesto	Base	Tipo Factor	Tasa o Cuota	Importe
					IVA	7,378.400000	Traslado	16.00%	1,180.544000
					ISR	7,378.400000	Retención	1.25%	92.230000
Número de pedimento		Número de cuenta predial							
3011101		1	BXA	Tubo	5,221.20	5,221.200000			Si objeto de impuesto
Descripción	40 BL DE CEMENTO				Impuesto	Base	Tipo Factor	Tasa o Cuota	Importe
					IVA	5,221.200000	Traslado	16.00%	835.392000
					ISR	5,221.200000	Retención	1.25%	65.265000
Número de pedimento		Número de cuenta predial							

Moneda: Peso Mexicano  
 Forma de pago: Transferencia electrónica de fondos (incluye SPEI)  
 Método de pago: Pago en una sola exhibición

Subtotal \$ 23,965.14  
 Impuestos trasladados IVA 16.00% \$ 3,834.42  
 Impuestos retenidos ISR \$ 299.56  
 Total \$ 27,600.00

Este documento es una representación impresa de un CFDI

Página 1 de 2

*[Handwritten signature]*

*[Handwritten signature]*

*[Handwritten signature]*

*[Handwritten signature]*

*[Handwritten signature]*

RFC emisor: TAL16601069T9

Folio fiscal:

3F96C9DD-4113-466C-827A-A912BC7FD3EC

Sello digital del CFD:

N9+cnCu88yHLUE-jTwwY7cA4Jy96qr0Wq7y8Fy8CaTEpKrv0oEsnSA2v7dOLpZnJzq35aK1PwDYnLcRwPhdKYn8zJhRvEDLVwhcYDz6ygc54bGCR8UuA0tNVTFR1psa  
T6Ap8GvCwGKDNDHdpuPta-d'CUZnHGR8GNGQAakBmS8BpM=2vPwKJChz5Vh-FcYP6G51TlPnTocFCGwbaZLnc2Prc0xq7YsS2:Blsm466P+u5U0BpCR+Y16tA53Yn6WkX  
gQH82S072AaSOBN1u3pFpCFsVhH0Wn2xVeD0puKpm1Rj2xYg==

Sello digital del SAT:

w2QKa0kPm3h0Y5ge1g8EUL700j-dN3x0vZ3ERmdP1NYALTobDoe0Nk:QSC06Mwagpp81R3a0Q/gbTc'qNmACLDcG960ZP6bFAARGctzoVwAJADKXZyjuKz9Fu6eR  
SPLUj9w07+XTpGqpdZAngqjYcKETS/TE2t001FV0vA6yL9CGuF1q1dR1QUZmztyc-mVc6X13p03hpVw5ce0jdFY0y+kbFxpZnKoc6a8GK9Gct6ny8jDLX5mNqzC6a66uE1o  
bmP1ZzqEDZb51ePGp9w1YLAM2vFIEQovogM3FMJghdJ1eSxLP58wmm

Cadena Original del complemento de certificación digital del SAT:

[[1.13]P8[C6DD-4113-466C-827A-A912BC7FD3EC(2025-12-18T15:27:29)SAT970701N3(N9+cnCu88yHLUE-jTwwY7cA4Jy96qr0Wq7y8Fy8CaTE  
pKrv0oEsnSA2v7dOLpZnJzq35aK1PwDYnLcRwPhdKYn8zJhRvEDLVwhcYDz6ygc54bGCR8UuA0tNVTFR1psaT6Ap8GvCwGKDNDHdpu  
Pta-d'CUZnHGR8GNGQAakBmS8BpM=2vPwKJChz5Vh-FcYP6G51TlPnTocFCGwbaZLnc2Prc0xq7YsS2:Blsm466P+u5U0BpCR+Y16tA53Yn6WkX  
Yn6WkXgQH82S072AaSOBN1u3pFpCFsVhH0Wn2xVeD0puKpm1Rj2xYg==]000100000705050068]

RFC del proveedor de certificación: SAT970701N3

Fecha y hora de certificación: 2025-12-18 15:27:29

No. de serie del certificado SAT: 0000100000705050068



*[Handwritten signature]*

*[Handwritten signature]*

*[Handwritten signature]*

*[Handwritten signature]*

*[Handwritten signature]*

*[Large handwritten signature]*

*[Handwritten signature]*

*[Handwritten signature]*

Este documento es una representación impresa de un CFDI

Página 2 de 2

Página 5 de 42



UNION GENERAL DE REPRESENTANTES LEGALES Y ECONOMISTAS  
REGISTRACION DE VOTOS DE LOS CUOTAS DE PROCEDE EN LA COMISIÓN DE  
ASUNTO: CALIDAD DE VIVIENDA  
CANTON: TUMACAJE  
MUNICIPIO: MANABITA

		CALIDAD DE VIVIENDA											
SECCION	DESCRIPCION DEL PROYECTO	ABRIL	MAYO	JUNIO	JULIO	AUGUSTO	SEPTIEMBRE	OCTUBRE	NOVIEMBRE	DICIEMBRE	TOTAL	PROCESADO	REMANENTE
1	PROGRAMA DE CALIDAD DE VIVIENDA DE LOS CUOTAS DE PROCEDE EN LA COMISIÓN DE ASUNTO: CALIDAD DE VIVIENDA CANTON: TUMACAJE MUNICIPIO: MANABITA	0.00	0.00	0.00	0.00	0.00	0.00	0.00	0.00	0.00	0.00	0.00	0.00
TOTAL		0.00	0.00	0.00	0.00	0.00	0.00	0.00	0.00	0.00	0.00	0.00	0.00

Una vez concluido lo anterior se puso a consideración de los integrantes del H. Cabildo y se somete a votación el punto de referencia, resultando **08** votos a favor **0** votos en contra y **0** abstenciones, declarándose aprobado por **UNANIMIDAD** en todos sus términos.

**QUINTO PUNTO: ANÁLISIS, DISCUSIÓN Y APROBACIÓN EN SU CASO DE SOLICITUD DE SUBDIVISIONES;**

NOMBRE: JANETH TAPIA LEMUS  
SUPERFICIE TOTAL: 5,837.50 M2  
SUPERFICIE DISPONIBLE: 5,837.50 M2  
SUPERFICIE A SUBDIVIDIR: 250 M2

El Naranjo, S.L.P. a 27 de Noviembre del 2025

LIC EDUARDO ALBERTO ELIZALDE MEDRANO  
DIRECTOR DE OBRAS PUBLICAS  
EL NARANJO, S.L.P.  
P R E S E N T E.-

por medio del presente escrito vengo ante usted C. Director de Obras Públicas, para solicitarle de la manera mas atenta, permiso de Subdivisión de un terreno que se encuentra ubicado en Av. Juarez o Camino al Ingenio San Miguel Fraccionamiento La Esperanza ,Perteneiente al Municipio de El Naranjo, San Luis Potosí, con una superficie de **5,837.50 mts** y que cuenta con las siguientes colindancias al **Norte: 50.00 mts** , linda con el sr. Juan Zubiaga Sanche, **al Sur 75.00mts.** linda en línea quebrada con resto de propiedad del vendedor y Avenida Juarez o camino al Ingenio, **al Oriente 249.25 mts** en línea recta con calle Francisco Marquez y Lote-1 y Lote 24, **al Poniente 124.25 mts** linda con calle Fernando Montes de Oca

Y la superficie a subdividir **250.00 mts**, y así mismo me permito anexar plano de como quedaría la subdivisión, del plano en general para su ubicación, y de los requisitos solicitados por parte del departamento a su cargo.

AL Norte 25.00 mts. linda en línea recta con Lote-23  
AL SUR 25.00 mts. linda en línea recta con Lote-21  
AL ORIENTE 10.00 Mts. linda en recta con calle Francisco Marquez  
AL PONIENTE 10.00 Mts. linda en línea con calle Fernando Montes de Oca


Sin otro particular y agradeciendo de ante mano la atención prestada a la presente, quedo de usted.

ATENTAMENTE  
  
C. Janeth Tapia Lemus
















NOMBRE: FELIX FLORES LOPEZ  
SUPERFICIE TOTAL: 2,000 M2  
SUPERFICIE DISPONIBLE: 2,000 M2  
SUPERFICIE A SUBDIVIDIR: 200.00 M2

El Naranjo, S.L.P. 11 Diciembre de 2025

**C. DIRECTOR DE OBRAS PUBLICAS  
DEL H. AYUNTAMIENTO DE EL NARANJO, S.L.P.  
P R E S E N T E . -**

La que suscribe la **C. J. FELIX FLORES LOPEZ**,  
por medio de la presente y de la manera más atenta, por este conducto, me dirijo a su persona para  
solicitar **AUTORIZACIÓN DE SUBDIVISIÓN** de un predio de mi propiedad en la segregación de predio  
urbano, ubicado en El Fraccionamiento La Presa en este Municipio, el cual cuenta con superficie total  
de **2000.00** Metros Cuadrados, el que se encuentra registrado en el Instituto Registral y Catastral del  
Quinto Distrito Judicial de ciudad del Maíz, S.L.P., bajo el **FOLIO REAL NUMERO (R05-021409)**.

Dicha Subdivisión que solicito quedará integrada en los siguientes términos:

SUPERFICIE: 200.00m2

**MEDIDAS Y COLINDANCIAS:**

**NORTE:** 16.00 METROS Y LINDA CON RESTO DE PROPIEDAD. -----


**SUR:** 16.00 METROS Y LINDA CONRESTO DE PROPIEDAD. -----

**ORIENTE:** 12.50 METROS LINDA CON CALLE PRIVADA. -----

**PONIENTE:** 12.50 METROS LINDA CON LOTES 3 Y 8 DE LA MANZANA 4. -----

Al efecto le adjunto copia de la escritura, plano de la fracción a subdividir  
Sin más por el momento y en espera de una respuesta a mi solicitud, le reitero  
a Usted mi atención y respeto.

**ATENTAMENTE**  
**EL NARANJO, S.L.P., 11 DE DICIEMBRE DE 2025**

  
\_\_\_\_\_  
**J. FELIX FLORES LOPEZ**



















NOMBRE: ISAAC CECILIO RUIZ LEDEZMA  
SUPERFICIE TOTAL: 5243.37 M2  
SUPERFICIE DISPONIBLE: 5243.37 M2  
SUPERFICIE A SUBDIVIDIR: 875 M2

EL NARANJO, SAN LUIS POTOSÍ, a 20 de octubre de 2025

ASUNTO: Solicitud de Permiso de Subdivisión de Terreno

ING. EDUARDO ALBERTO ELIZALDE  
DIRECTOR DE OBRAS PÚBLICAS  
PRESENTE.

Por medio de la presente, con el debido respeto, me dirijo a usted en mi carácter de propietario del predio rústico ubicado en EL SABINITO, el cual cuenta con una superficie total de 5,243.37 metros cuadrados.

El inmueble se encuentra registrado a nombre de ISAAC CECILIO RUIZ LEDEZMA Y GUADALUPE ORTEGA MARTINEZ. La propiedad se acredita mediante la Escritura Pública No. 4203, a fojas 179-181 del Tomo 2050, inscrita en el Instituto Registral y Catastral de Ciudad del Maíz, S.L.P.


El motivo de esta solicitud es obtener la autorización para la subdivisión de dicho terreno, con el fin de separar una porción de 875.00 metros cuadrados. Para fines de identificación y delimitación del polígono a subdividir, se describen a continuación sus colindancias:

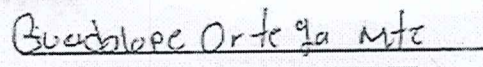
- SUPERFICIE: 875.00 m<sup>2</sup>
- AL NORESTE: 25.00 m, lindando con Tierras de Uso Común Zona 1.
- AL SURESTE: 35.00 m, lindando con propiedad de C. Isaac Cecilio Ruiz Ledezma y Guadalupe Ortega Martínez.
- AL SUROESTE: 25.00 m, lindando con propiedad de C. Isaac Cecilio Ruiz Ledezma y Guadalupe Ortega Martínez.
- AL NOROESTE: 35.00 m, lindando con Solar 3 Manzana 14.

Para los efectos administrativos correspondientes, me permito anexar a esta solicitud el plano de la subdivisión propuesta, así como la documentación requerida por su departamento.

Agradezco de antemano la atención brindada a la presente.  
Sin otro particular, le reitero mi más distinguida consideración.

ATENTAMENTE

  
ISAAC CECILIO RUIZ LEDEZMA

  
GUADALUPE ORTEGA MARTINEZ

NOMBRE: ELVIA FERIOLI VAZQUEZ  
SUPERFICIE TOTAL: 3415.30 M2  
SUPERFICIE DISPONIBLE: 3415.30 M2  
SUPERFICIE A SUBDIVIDIR: 534.475 M2

EL NARANJO, S.L.P, A 14 DE NOVIEMBRE DEL 2025.

LIC. EDURDO ALBERTO ELIZALDE MEDRANO  
DIRECTOR DE OBRAS PUBLICAS  
DEL H. AYUNTAMIENTO  
EL NARANJO, S.L.P.  
P R E S E N T E:

POR MEDIO DE ESTE CONDUCTO ME DIRIJO A USTED PARA SOLICITARLE LA SUBDIVISION DE UN TERRENO DE MI PROPIEDAD, QUE SE ENCUENTRA UBICADO EN LA LOCALIDAD EL PLATANITO, PERTENECIENTE A ESTE MUNICIPIO, CON UNA SUPERFICIE TOTAL DE 3415.30 M2, Y ES MI DESEO SUBDIVIDIR 534.475 M2. ANEXO LOS PLANOS DE COMO QUEDARIA Y ADEMAS SE ANEXAN LOS REQUISITOS QUE SE ME SOLICITARON POR PARTE DEL DEPARTAMENTO A SU CARGO.

SUPERFICIE A SUBDIVISIR: 534.475 M2.

AL NORTE: 25.186 LINDA CON SOLAR 3.  
AL SUR: 24.073 M. LINDA CON SOLAR 13.  
AL ORIENTE: 21.003 M. PRIVADA SIN NOMBRE.  
AL PONIENTE: 22.439 M. LINDA CON SOLAR 4.

SIN OTRO PARTICULAR A REFERIRME LE DOY GRACIAS POR LAS ATENCIONES PRESTADAS AL PRESENTE.

ATENTAMENTE:

Elvia Ferioli V.  
C. ELVIA FERIOLI VAZQUEZ.

NOMBRE: ELVIA FERIOLI VAZQUEZ  
SUPERFICIE TOTAL: 3415.30 M2  
SUPERFICIE DISPONIBLE: 3415.30 M2  
SUPERFICIE A SUBDIVIDIR: 533.128 M2

EL NARANJO, S.L.P, A 14 DE NOVIEMBRE DEL 2025.

LIC. EDURDO ALBERTO ELIZALDE MEDRANO  
DIRECTOR DE OBRAS PUBLICAS  
DEL H. AYUNTAMIENTO  
EL NARANJO, S.L.P.  
PRESENTE:

POR MEDIO DE ESTE CONDUCTO ME DIRIJO A USTED PARA SOLICITARLE LA SUBDIVISION DE UN TERRENO DE MI PROPIEDAD, QUE SE ENCUENTRA UBICADO EN LA LOCALIDAD EL PLATANITO, PERTENECIENTE A ESTE MUNICIPIO, CON UNA SUPERFICIE TOTAL DE 3415.30 M2, Y ES MI DESEO SUBDIVIDIR 533.128 M2. ANEXO LOS PLANOS DE COMO QUEDARIA Y ADEMAS SE ANEXAN LOS REQUISITOS QUE SE ME SOLICITARON POR PARTE DEL DEPARTAMENTO A SU CARGO.

SUPERFICIE A SUBDIVISIR: 533.128 M2.

AL NORTE: 25.165 LINDA CON SOLAR 3.  
AL SUR: 24.685 M. LINDA CON ARMANDO HERNANDEZ FERRIOLI.  
AL ORIENTE: 20.833 M. LINDA CON SOLAR 2.  
AL PONIENTE: 22.053 M. LINDA CON PRIVADA SIN NOMBRE.

SIN OTRO PARTICULAR A REFERIRME LE DOY GRACIAS POR LAS ATENCIONES PRESTADAS AL PRESENTE.

ATENTAMENTE:

*Elvia Ferioli V.*

C. ELVIA FERRIOLI VAZQUEZ.

NOMBRE: PEDRO FLORES LOPEZ  
SUPERFICIE TOTAL: 6984.00 M2  
SUPERFICIE DISPONIBLE: 5949.00 M2  
SUPERFICIE A SUBDIVIDIR: 150.00 M2

El Naranjo, S.L.P. \_\_\_\_\_ de Diciembre de 2025

**C. DIRECTOR DE OBRAS PUBLICAS  
DEL H. AYUNTAMIENTO DE EL NARANJO, S.L.P.  
P R E S E N T E. -**

La que suscribe la **C. PEDRO FLORES LOPEZ**, por medio de la presente y de la manera más atenta, por este conducto, me dirijo a su persona para solicitar **AUTORIZACIÓN DE SUBDIVISIÓN** de un predio de mi propiedad en la segregación de predio urbano, ubicado fraccionamiento las granjas, en este Municipio, el cual cuenta con superficie total de 6,984.00 metros cuadrados, el que se encuentra registrado en el Instituto Registral y Catastral del Quinto Distrito Judicial de ciudad del Maíz, S.L.P., bajo el **FOLIO REAL NUMERO R05-021121**.

Dicha Subdivisión que solicito quedará integrada en los siguientes términos: **FRACCIÓN:**  
**SUPERFICIE:** 150.00 m2

**MEDIDAS Y COLINDANCIAS:**

**NORTE:** 10.00 M LINDA CON CALLE SIN NOMBRE.

**SUR:** 10.00 M LINDA CON LOTE 9.

**ORIENTE:** 15.00 M LINDA CON LOTE 20. -----

**PONIENTE:** 15.00 M LINDA CON LOTE 18.

Al efecto le adjunto copia de la escritura, plano de la fracción a subdividir

Sin más por el momento y en espera de una respuesta a mi solicitud, le reitero a Usted mi atención y respeto.

**ATENTAMENTE  
EL NARANJO, S.L.P., \_\_\_\_\_ DE DICIEMBRE DE 2025**

Pedro flores  
**PEDRO FLORES LOPEZ**

*[Handwritten signature]*

*[Handwritten initials]*

*[Handwritten signature]*

*[Handwritten signature]*

*[Handwritten signature]*

*[Handwritten signature]*

*[Handwritten signature]*

*[Handwritten signature]*

*[Handwritten signature]*

NOMBRE: VICENTE MARTINEZ HERNANDEZ  
SUPERFICIE TOTAL: 07-11-39.28 HAS  
SUPERFICIE DISPONIBLE: 07-11-39.28 HAS  
SUPERFICIE A SUBDIVIDIR: 03-00-00 HAS

El Naranjo, S.L.P. 11 Diciembre de 2025

**C. DIRECTOR DE OBRAS PUBLICAS  
DEL H. AYUNTAMIENTO DE EL NARANJO, S.L.P.  
P R E S E N T E. -**

La que suscribe la **C. VICENTE MERTINEZ HERNANDEZ,**  
por medio de la presente y de la manera más atenta, por este conducto, me dirijo a su persona para  
solicitar **AUTORIZACIÓN DE SUBDIVISIÓN** de un predio de mi propiedad en la segregación de predio  
urbano, ubicado en la colonia agrícola y ganadera el meco en este Municipio, el cual cuenta con  
superficie total de **07-11-39.280** Hectareas, el que se encuentra registrado en el Instituto Registral y  
Catastral del Quinto Distrito Judicial de ciudad del Maíz, S.L.P., bajo el **FOLIO REAL NUMERO (R05-  
0)0070**

Dicha Subdivisión que solicito quedará integrada en los siguientes términos:

SUPERFICIE: 03-00-00.00 Has

**MEDIDAS Y COLINDANCIAS:**

**NORTE:** 182.50 METROS Y LINDA CON LOTE NUMERO 22. -----

**SUR:** 182.50 METROS Y LINDA CON LOTE NUMERO 26. -----

**ORIENTE:** 164.650 METROS LINDA CON RESTO DE LA PROPIEDAD. -----

**PONIENTE:** 164.650 METROS LINDA CON CAMINO. -----

Al efecto le adjunto copia de la escritura, plano de la fracción a subdividir  
Sin más por el momento y en espera de una respuesta a mi solicitud, le reitero  
a Usted mi atención y respeto.

**ATENTAMENTE  
EL NARANJO, S.L.P., 11 DE DICIEMBRE DE 2025**

*Vicente Martínez Hernández*  
\_\_\_\_\_  
**VICENTE MARTINEZ HERNANDEZ**

*[Handwritten signature]*

*[Handwritten signature]*

*[Handwritten signature]*

*[Handwritten signature]*

*[Handwritten signature]*  
*[Handwritten signature]*  
*[Handwritten signature]*

NOMBRE: FRANCISCA GONZALEZ HERNANDEZ  
SUPERFICIE TOTAL: 2,178.58 M2  
SUPERFICIE DISPONIBLE: 2,178.58 M2  
SUPERFICIE A SUBDIVIDIR: 862.32 M2

El Naranjo, S.L.P. a 8 DE DICIEMBRE del 2025

LIC EDUARDO ALBERTO ELIZALDE MEDRANO  
DIRECTOR DE OBRAS PUBLICAS  
EL NARANJO, S.L.P.  
P R E S E N T E.-

por medio del presente escrito vengo ante usted C. Director de Obras Públicas, para solicitarle de la manera mas atenta, permiso de Subdivisión de un terreno que se encuentra ubicado en Ejido Minas Viejas, LOTE-2 MANZANA-41 ZONA-1, Perteneciente al Municipio de El Naranjo, San Luis Potosí, con una superficie de 2,178.58 y que cuenta con las siguientes colindancias al Noreste: 39.00 mts , linda en línea recta con fracción "A", al Sureste: 56.99. mts, linda en línea recta con calle sin nombre, al Suroeste 31.90 MTS. linda en línea recta con calle sin nombre, al Noroeste 60.33 mts. linda en línea recta con solar 1

Y la superficie a subdividir 862.32 mts, y así mismo me permito anexar plano de como quedaría la subdivisión, del plano en general para su ubicación, y de los requisitos solicitados por parte del departamento a su cargo.

AL NOROESTE	39.00 MTS EN LINEA RECTA CON FRACCION "A"
AL SURESTE	56.99 MTS EN LINEA RECTA CON CALLE SIN NOMBRE
AL SUROESTE	31.90 MTS EN LINEA RECTA CON RESTO DEL LOTE-2
AL NOROESTE	60.33 MTS EN LINEA RECTA CON LOTE-1

Sin otro particular y agradeciendo de ante mano la atención prestada a la presente, quedo de usted.

ATENTAMENTE

C. FRANCISCA GONZALEZ HERNANDEZ

Rosario  
Torres

NOMBRE: JUAN PABLO SANCHEZ HERNANDEZ  
SUPERFICIE TOTAL: 2531.98 M2  
SUPERFICIE DISPONIBLE: 2531.98 M2  
SUPERFICIE A SUBDIVIDIR:

FRACCION 1 A.- 618.07 M2  
FRACCION 2 A.- 616.58 M2  
FRACCION 3 A.- 628.64 M2

EL NARANJO, S.L.P., A 18 DE DICIEMBRE DE 2025

C. LIC. EDUARDO ALBERTO ELIZALDE MEDRANO  
DIRECTOR DE OBRAS PUBLICAS  
EL NARANJO, S.L.P.  
PRESENTE.-

Por este conducto, me dirijo a usted para solicitarle un permiso de subdivisión de un Terreno que es de mi propiedad, el terreno se encuentra ubicado en EJ. MAITINES, perteneciente a este municipio, con superficie total de 2531.98 y es mi deseo subdividirlo en 3 fracciones, con las siguientes medidas y colindancias:

Anexo también los demás requisitos que me solicitaron por parte del departamento a su cargo.

LAS MEDIDAS Y COLINDANCIAS SON LAS SIGUIENTES.

FRACCION 1 A SUBDIVIDIR: 618.07M2.  
AL NORESTE: 25.00M. EN LINEA RECTA CON CALLE S/N.  
AL SURESTE: 24.98M. EN LINEA RECTA CON CALLE CUAUHTEMOC  
AL SUROESTE: 25.00M. EN LINEA RECTA CON SOLAR 2  
AL NORESTE: 24.72M. EN LINEA RECTA CON JOSE ANDRES SANCHEZ RAMIREZ

FRACCION 2 A SUBDIVIDIR: 616.58M2.  
AL NORESTE: 25.00M. CON LOTE UNO MANZANA 64  
AL SURESTE: 24.72M. CON RESTO DE LOTE DOS MANZANA 64  
AL SUROESTE: 25.01 EN LINEA QUEBRADA CON SOLAR 5 Y SOLAR 2  
AL NOROESTE: 24.98M. CON ELISEO SANCHEZ MARTINEZ

FRACCION 3 A SUBDIVIDIR. 628.64M2.  
AL NORESTE: 25.00M. CON CALLE S/N  
AL SURESTE: 24.98M. CON JOSE ANDRES SANCHEZ RAMIREZ  
AL SUROESTE: 25.00M. CON SOLAR 5  
AL NORESTE: 25.49M. CON RESTO DE PROPIEDAD DE JUAN SANCHEZ HERNANDEZ

SIN OTRO PARTICULAR QUEDO DE USTED.

NUMERO DE CONTANCTO:

ATENTAMENTE

JUAN PABLO SANCHEZ HERNANDEZ

Basque  
Tomg S

NOMBRE: MARTHA BEATRIZ GALLEGOS CERVANTES  
SUPERFICIE TOTAL: 345 M2  
SUPERFICIE DISPONIBLE: 321 M2  
SUPERFICIE A SUBDIVIDIR: 172.50 M2

21 DE OCTUBRE DEL 2025.

LIC. EDUARDO ALBERTO ELIZALDE MEDRANO.  
DIRECTOR DE OBRAS PUBLICAS  
EL NARANJO, S.L.P.  
P R E S E N T E:

Por medio del presente escrito vengo ante usted C. Director de Obras Públicas, para solicitarle de la manera más atenta, permiso de Subdivisión de un terreno que se encuentra Ubicado en el Fraccionamiento el Naranjito, perteneciente al municipio de El Naranjo, S.L.P., Con una superficie de Trescientos Cuarenta y Cinco Metros Cuadrados. Y que cuenta con las siguientes medidas y colindancias: Al Norte mide veintitrés metros y linda con lote uno, de la manzana tres; Al Sur mide veintitrés metros y linda con lote cinco de la manzana tres; Al Oriente mide quince metros y linda con calle Ejercito Nacional; Y Al Poniente mide quince metros y linda con lote cuatro de la manzana tres.

Y la superficie a subdividir son ciento setenta y dos metros y cinco centímetros, y así mismo me permito anexar planos de como quedaría la subdivisión, del plano en general para su ubicación, y de los requisitos solicitados por parte del departamento a su cargo.

AL NORTE: 23 MTS. Y LINDA CON LOTE UNO DE LA MANZANA TRES.

AL SUR: 23.00 MTS. Y LINDA CON RESTO DE LA PROPIEDAD.

AL ORIENTE: 7.5 MTS. Y LINDA CON CALLE EJERCITO NACIONAL.

AL PONIENTE: 7.5 MTS. Y LINDA CON LOTE CUATRO DE LA MANZANA TRES.

Sin otro particular y agradeciendo de ante mano la atención prestada a la presente, queda de usted.

ATENTAMENTE

MARTHA GALLEGOS - C  
C. MARTHA BEATRIZ GALLEGOS CERVANTES.

NOMBRE: MARIA FLORA MARTINEZ AMARO  
SUPERFICIE TOTAL: 2,500 M2  
SUPERFICIE DISPONIBLE: 2,500 M2  
SUPERFICIE A SUBDIVIDIR: 480 M2

EL NARANJO, S.L.P, A 26 DE NOVIEMBRE DEL 2025.

LIC. EDURDO ALBERTO ELIZALDE MEDRANO  
DIRECTOR DE OBRAS PUBLICAS  
DEL H. AYUNTAMIENTO  
EL NARANJO, S.L.P.  
P R E S E N T E:

POR MEDIO DE ESTE CONDUCTO ME DIRIJO A USTED PARA SOLICITARLE LA SUBDIVISION DE UN TERRENO DE MI PROPIEDAD, QUE SE ENCUENTRA UBICADO EN LA LOCALIDAD EL MECO, PERTENECIENTE A ESTE MUNICIPIO, CON UNA SUPERFICIE TOTAL DE 2500.00 M2, Y ES MI DESEO SUBDIVIDIR 480.00 M2. ANEXO LOS PLANOS DE COMO QUEDARIA Y ADEMAS SE ANEXAN LOS REQUISITOS QUE SE ME SOLICITARON POR PARTE DEL DEPARTAMENTO A SU CARGO.

SUPERFICIE A SUBDIVISIR: 480.00 M2.

AL NORTE: 3.00 M. LINDA CON CALLE NIÑOS HEROES.  
AL SUR: 19.80 M. LINDA CON EL SEÑOR ISABEL GARCIA CERVANTES.  
AL ORIENTE: 66.20 M. LINDA CON RESTO DE PROPIEDAD DEL SEÑORA FLORA MARTINEZ AMARO.  
AL PONIENTE: 50.00 M. LINDA CON RESTO DE PROPIEDAD DE ESTEBAN MARTINEZ TOVAR.

SIN OTRO PARTICULAR A REFERIRME LE DOY GRACIAS POR LAS ATENCIONES PRESTADAS AL PRESENTE.

ATENTAMENTE:

*Maria Flora Martinez Amaro*  
C. MARIA FLORA MARTINEZ AMARO.

Rosalia  
Lopez S

NOMBRE: RAYMUNDO ESCOBAR GAONZALEZ  
SUPERFICIE TOTAL: 300000 M2  
SUPERFICIE DISPONIBLE: 25,600 M2  
SUPERFICIE A SUBDIVIDIR: 200 M2

**ASUNTO: SOLICITUD DE SUBDIVISI3N DE PREDIO RUSTICO**

**SR EDUARDO ALBERTO ELIZALDE  
DE OBRAS P3BLICAS  
PRESENTE.**

**El Naranjo S.L.P., A 19 DE NOVIEMBRE DEL 2025**

**SR. RAYMUNDO ESCOBAR MENDOZA**, domiciliado para estos efectos en Avenida Benito Juárez Número 309, Colonia La Esperanza Sur, C.P.79310, en el Municipio El Naranjo S.L.P. , por medio de la presente me dirijo a Usted, para solicitar un permiso de Subdivisi3n de un terreno resto de la Propiedad respecto de una superficie de 25,600 m2, que lo acredita con **LA CONSTANCIA DEL RESTO DE LA PROPIEDAD**, n3mero de oficio 77/2025, que se encuentra a mi nombre, documentos que anexo al tr3mite correspondiente y presente escrito.

Este predio se encuentre ubicado en la Fracci3n de R3o Escondido, resto de la Propiedad del **SR. RAYMUNDO ESCOBAR MENDOZA**, en la Colonia del Meco, Ejido del Meco, del Municipio El Naranjo, S.L.P.

Se ha proyectado a Subdividir una Fracci3n L-10, superficie de 200,00 m2, a **NOMBRE DE PROXIMA PROP. SRA. MAR3A GUADALUPE GARZA CANCINO**.

**FRACCI3N L-10**

**SUS COLINDANTES SON:**

- AL NOROESTE: 10.00 M, LINDA CON RIO DEL SALTO, CALLE DE POR MEDIO.**
- AL NORESTE: 20.00 M., LINDA CON C. PROFA. PAULA GARCIA.**
- AL SURESTE: 10.00 M., LINDA CON EDUARDO ANDRES MERCADO BALDAZO**
- AL SUROESTE: 20.00 M., LINDA CON SERGIO DE LE3N G3MEZ.**

**En espera de su atenta respuesta:**

**RAYMUNDO ECOBAR MENDOZA**

Rosque  
10/22/25

NOMBRE: RAYMUNDO ESCOBAR GAONZALEZ  
SUPERFICIE TOTAL: 300000 M2  
SUPERFICIE DISPONIBLE: 25,600 M2  
SUPERFICIE A SUBDIVIDIR: 200 M2

ASUNTO: SOLICITUD DE SUBDIVISIÓN DE PREDIO RUSTICO A SEMIURBANO

SR EDUARDO ALBERTO ELIZALDE  
DE OBRAS PÚBLICAS  
PRESENTE:

El Naranjo S.I.P., A 19 DE NOVIEMBRE DEL 2025

SR. RAYMUNDO ESCOBAR MENDOZA, domiciliado para estos efectos en Avenida Benito Juárez Número 309, Colonia La Esperanza Sur, C.P.79310, en el Municipio El Naranjo S.L.P. , por medio de la presente me dirijo a Usted, para solicitar un permiso de Subdivisión de un terreno resto de la Propiedad respecto de una superficie de 25,600 m2, que lo acredito con LA CONSTANCIA DEL RESTO DE LA PROPIEDAD, número de oficio 77/2025, que se encuentra a mi nombre, documentos que anexo al trámite correspondiente y presente escrito.

Este predio se encuentre ubicado en la Fracción de Río Escondido, resto de la Propiedad del SR. RAYMUNDO ESCOBAR MENDOZA, en la Colonia del Meco, Ejido del Meco, del Municipio El Naranjo, S.L.P.


Se ha proyectado que la Fracción L-27 a Subdividir del resto de la propiedad es de una superficie de 200.00 m2,

A NOMBRE PROXIMA PROPIETARIA SRA. ISIS DEVORA SILOS ARTEAGA

SUS COLINDANTES SON:

- AL NOROESTE: 10.00 M, LINDA CON CALLE 2
- AL NORESTE: 20.00 M., LINDA CON FELIPE SALAMANCA LÓPEZ.
- AL SURESTE: 10.00 M., LINDA CON RESTO DE LA PROPIEDAD.
- AL SUROESTE: 20.00 M., LINDA CON RESTO DE LA PROPIEDAD

En espera de su atenta respuesta:

  
RAYMUNDO ESCOBAR MENDOZA



















NOMBRE: RAYMUNDO ESCOBAR GAONZALEZ  
SUPERFICIE TOTAL: 300000 M2  
SUPERFICIE DISPONIBLE: 25,600 M2  
SUPERFICIE A SUBDIVIDIR: 200 M2

ASUNTO: SOLICITUD DE SUBDIVISIÓN DE PREDIO RUSTICO

SR EDUARDO ALBERTO ELIZALDE  
DE OBRAS PÚBLICAS  
PRESENTE.

El Naranjo S.L.P., a 19 de noviembre de 2025

SR. RAYMUNDO ESCOBAR MENDOZA, domiciliado para estos efectos en Avenida Benito Juárez Número 309, Colonia La Esperanza Sur, C.P.79310, en el Municipio El Naranjo S.L.P., por medio de la presente me dirijo a Usted, para solicitar un permiso de Subdivisión de un terreno resto de la Propiedad respecto de una superficie de 25,600 m2, que lo acredito con LA CONSTANCIA DEL RESTO DE LA PROPIEDAD, número de oficio 77/2025, que se encuentra a mi nombre, documentos que anexo al trámite correspondiente y presente escrito.


Este predio se encuentre ubicado en la Fracción de Río Escondido, resto de la Propiedad del SR. RAYMUNDO ESCOBAR MENDOZA, en la Colonia del Meco, Ejido del Meco, del Municipio El Naranjo, S.L.P.

Se ha proyectado a Subdividir una Fracción L-29, superficie de 200,00 m2, A NOMBRE DE LUIS FELIPE SALAMANCA LÓPEZ

SUS COLINDANTES SON:

- AL NOROESTE: 10.00 M, LINDA CON CALLE 2
- AL NORESTE: 20.00 M., LINDA CON MARÍA VARGAS PEREZ
- AL SURESTE: 10.00 M., LINDA CON RESTO DE LA PROPIEDAD.
- AL SUROESTE: 20.00 M., LINDA CON LUIS FELIPE SALAMANCA LÓPEZ.

En espera de su atenta respuesta:

  
SR. RAYMUNDO ESCOBAR MENDOZA



















NOMBRE: RAMON ESPINOZA HERRERA  
SUPERFICIE TOTAL: 1,235.00 M2  
SUPERFICIE DISPONIBLE: 1,235 M2  
SUPERFICIE A SUBDIVIDIR:

FRACCIÓN A: 162.35  
FRACCIÓN B: 242.00  
FRACCIÓN C: 830.65

EL NARANJO, S.L.P. A 01 DE DICIEMBRE DEL 2025  
ASUNTO: SUBDIVISION DE LOTE

C.P. RAFAEL OLVERA TORRES  
PRESIDENTE MUNICIPAL CONSTITUCIONAL  
EL NARANJO, S.L.P.  
P R E S E N T E

CON AT'N.  
LIC. EDUARDO ALBERTO ELIZALDE MEDRANO  
DIRECTOR DE OBRAS PUBLICAS  
AYUNTAMIENTO DEL NARANJO, S.L.P.  
P R E S E N T E

El que suscribe C. RAMON ESPINOZA HERRERA, vengo por medio del presente escrito a solicitar subdivisión como a continuación expongo;

A. Inmueble con una superficie de 1,235.00 M2 con las siguientes medidas y colindancias; **AL NORTE**: 25.00 M. en línea recta con carretera San Luis-Antiguo Morelos; **AL SUR**: 25.00 M. en línea recta con Francisco Zapata JR.; **AL ORIENTE**: 49.40 M. en línea recta con Bonifacio Chávez; **AL PONIENTE**: 49.40 M. en línea recta con Calle de Fraccionamiento del Naranjo.

Que este bien se subdivida en 3 tres fracciones:

1. La fracción A) se adjudique en propiedad a **EVELIA ESPINOZA HERRERA**, con una superficie de 162.35 metros cuadrados con las siguientes medidas y colindancias: **AL NORTE**, 13.34 metros y linda con Boulevard Miguel Hidalgo, Carretera San Luis-Antiguo Morelos; **AL SUR**, en 13.34 metros linda con Fracción C, propiedad de Ramón Espinoza Herrera; **AL ORIENTE**, en 12.30 metros y linda con la Fracción C, propiedad de Ramón Espinoza Herrera; y, **AL PONIENTE**, 12.14 metros linda con Calle del Fraccionamiento.
2. La fracción B) se adjudique en propiedad a **GLORIA ESPINOZA HERRERA**, con una superficie de 242.00 metros cuadrados con las siguientes medidas y colindancias: **AL NORTE**, 9.95 metros y linda con fracción C, propiedad de Ramón Espinoza Herrera; **AL SUR**, en 12.00 metros linda con Francisco Zapata Junior; **AL ORIENTE**, en tres líneas: la primera que corre de norte a sur mide 6.50 metros, la segunda que corre de poniente a oriente mide 2.23 metros y la tercera que corre de norte a sur mide 14.67 metros y

linda con Fracción C, propiedad de Ramón Espinoza Herrera; y, AL PONIENTE en 21.45 metros y linda con Calle del Fraccionamiento.

3. La fracción C) se adjudique en propiedad a RAMON ESPINOZA HERRERA, con una superficie de 830.65 metros cuadrados con las siguientes medidas y colindancias: AL NORTE, en tres líneas: la primera que corre de poniente a oriente en 13.34 metros, la segunda que corre de norte a sur mide 12.20 metros linda con Fracción A propiedad de Evelia Espinoza Herrera, y la tercera línea mide 11.66 metros y linda con Boulevard Miguel Hidalgo Carretera San Luis-Antiguo Morelos; AL SUR, en 13.00 metros linda con Francisco Zapata Junior; AL ORIENTE, en 49.40 metros y linda con propiedad del C. Bonifacio Chávez; y, AL PONIENTE en cinco líneas: la primera que corre de sur a norte mide 14.67 metros, la segunda que corre de oriente a poniente mide 2.23 metros, la tercera que corre de sur a norte mide 6.50 metros, la cuarta que corre de oriente a poniente mide 9.95 metros y linda con Fracción B propiedad de Gloria Espinoza Herrera, y la quinta línea mide 15.81 metros y linda con Calle del Fraccionamiento.

Sin más por el momento, me despido de Usted no sin antes enviarle un cordial saludo



C. RAMON ESPINOZA HERRERA



Rosario  
Torres



NOMBRE: LAURA ARACELY ZAPATA BADILLO, MA. LETICIA ZAPATA VADILLO, JOSE MANUEL ZAPATA BADILLO  
SUPERFICIE TOTAL: 500.00 M2  
SUPERFICIE DISPONIBLE: 500.00 M2  
SUPERFICIE A SUBDIVIDIR: LOTE 1 DE 84.74 M2

14 DE NOVIEMBRE DEL 2025.

LIC. EDUARDO ALBERTO ELIZALDE MEDRANO.  
DIRECTOR DE OBRAS PUBLICAS  
EL NARANJO, S.L.P.  
P R E S E N T E:

Por medio del presente escrito vengo ante usted C. Director de Obras Públicas, para solicitarle de la manera mas atenta, permiso de Subdivisión de un terreno que se encuentra Ubicado en Zona Centro perteneciente a este municipio de, El Naranjo, San Luis Potosí, Con una superficie de 500 metros cuadrados.

Y la superficie a subdividir son 84.74 metros cuadrados de la fracción 1, y así mismo me permito anexar planos de como quedaría la subdivisión, del plano en general para su ubicación, y de los requisitos solicitados por parte del departamento a su cargo.

Fracción a subdividir, lote 1, superficie: 84.74 Metros Cuadrados.

AL NORTE: 7.61 MTS Y LINDA CON FRACCION 2.

AL SUR: 8.00 MTS Y LINDA CON CALLE 20 DE NOVIEMBRE.

AL ORIENTE: 10.97 MTS Y LINDA CON SERVIDUMBRE DE PASO.

AL PONIENTE: 10.76 MTS Y LINDA CON SRA. CARMINA MONTELONGO ESPAÑA.

Fracción a subdividir, lote 2, superficie: 88.77 Metros Cuadrados.

AL NORTE: 9.05 MTS Y LINDA CON FRACCION 3.

AL SUR: 6.792 MTS Y LINDA CON FRACCION 1.

AL ORIENTE: 10.00 MTS Y LINDA CON SERVIDUMBRE DE PASO.

AL PONIENTE: 8.90 MTS Y LINDA CON PROPIEDAD DE LA SRA. CARMINA MONTELONGO ESPAÑA.

Fracción a subdividir, lote 3, superficie: 117.15 Metros Cuadrados.

AL NORTE: 9.05 MTS Y LINDA CON FRACCION 4.

AL SUR: 9.05 MTS Y LINDA CON FRACCION 2.

AL ESTE: 12.945 MTS Y LINDA CON SERVIDUMBRE DE PASO.

ROSA  
TOME S

AL OESTE: 12.945 MTS Y LINDA CON PROPIEDAD DE LA SRA. CARMINA MONTELONGO ESPAÑA.

Fracción a subdividir, lote 4, superficie: 75.95 Metros Cuadrados.

AL NORTE: 8.609 MTS Y LINDA CON FRACCION 5.

AL SUR: 9.05 MTS Y LINDA CON FRACCION 3.

AL ORIENTE: 8.586 MTS Y LINDA CON SERVIDUMBRE DE PASO.

AL PONIENTE: 8.629 MTS Y LINDA CON PROPIEDAD DE LA SRA. CARMINA MONTELONGO ESPAÑA.

Fracción a subdividir, lote 5, superficie: 72.28 Metros Cuadrados.

AL NORTE: 10.00 MTS Y LINDA CON PROPIEDAD DE LA SRA. ESTELA ZAPATA FLORES.

AL SUR: 9.95 MTS Y LINDA CON FRACCION 4.

AL ORIENTE: 6.82 MTS Y LINDA CON PROPIEDAD DE LA SRA LAURA ARACELI ZAPATA BADILLO.

AL PONIENTE: 7.708 MTS Y LINDA CON PROPIEDAD DE LA SRA. CARMINA MONTELONGO ESPAÑA.

Sin otro particular y agradeciendo de ante mano la atención prestada a la presente, queda de usted.

Teléfono de contacto: 4821040233.

ATENTAMENTE

Laura A. Zapata B.  
C. LAURA ARACELI ZAPATA BADILLO.

M<sup>a</sup> Leticia Zapata  
Vadillo  
C. MA. LETICIA ZAPATA VADILLO.

Jose Manuel Zapata B.  
C. JOSE MANUEL ZAPATA BADILLO

Basany  
Tome S

NOMBRE: RAUL LARA FLORES  
SUPERFICIE TOTAL: 1,000 M2  
SUPERFICIE DISPONIBLE: 0  
SUPERFICIE A SUBDIVIDIR: 260.00 M2

EL NARANJO, S.L.P., A 10 DE NOVIEMBRE DE 2025

C. LIC. EDUARDO ALBERTO ELIZALDE MEDRANO  
DIRECTOR DE OBRAS PUBLICAS  
EL NARANJO, S.L.P.  
PRESENTE.-

POR ESTE CONDUCTO, ME DIRIJO A USTED PARA SOLICITARLE UN PERMISO DE SUBDIVISION DE UN TERRENO PROPIEDAD DE EVODIO MARTINEZ AVILA, QUE SE ENCUENTRA UBICADO EN LA COLONIA LAS BRISAS, DE ESTA CABECERA MUNICIPAL, CON SUPERFICIE TOTAL DE 1,000M2. Y VA A SUBDIVIDIR UNA FRACCION DE 260.00M2. ANEXO EL PLANO DE COMO QUEDARIA Y TAMBIEN ANEXO LOS DEMAS REQUISITOS QUE ME SOLICITARON POR PARTE DEL DEPARTAMENTO A SU CARGO. ANEXO CARTA PODER NOTARIADA DONDE ME OTORGA PODER PARA REALIZAR DICHO TRAMITE.

LAS MEDIDAS Y COLINDANCIAS SON LAS SIGUIENTES.

**SUPERFICIE A SUBDIVIDIR: 260.00M2.**  
AL NORTE: 20.00M. EN LINEA RECTA CON CALLE JUAN SARABIA  
AL SUR: 20.00M. EN LINEA RECTA CON LOTE 2  
AL ORIENTE: 13.00M. EN LIENA RECTA CON HUMBERTO MARTINEZ BALLEZA  
AL PONIENTE: 13.00M. EN LINEA RECTA CON CALLE JUALIAN DE LOS REYES

SIN OTRO PARTICULAR, QUEDO DE USTED.

TELEFONO DE CONTACTO: 482 1032399

ATENTAMENTE  
  
C. RAUL LARA FLORES.



Rosario  
Torres S

NOMBRE: MA. LORENZA SORIANO MACHUCA  
SUPERFICIE TOTAL: 7-97-06.55 HAS  
SUPERFICIE DISPONIBLE: 7-97-06.55 HAS  
SUPERFICIE A SUBDIVIDIR: 1-50-00 HAS

EL NARANJO, S.L.P., A 11 DE NOVIEMBRE DE 2025

C. LIC. EDUARDO ALBERTO ELIZALDE MEDRANO  
DIRECTOR DE OBRAS PUBLICAS  
EL NARANJO, S.L.P.  
PRESENTE.-

Por este conducto, me dirijo a usted para solicitarle un permiso de subdivisión de un Terreno que es de mi propiedad, el terreno se encuentra ubicado en La Colonia AGR. EL SALTO, DEL AGUA, , perteneciente a este municipio, con superficie total de 7-97-06.55Has. y es mi deseo subdividir 1-50-00.00ha., con las siguientes medidas y colindancias:

Anexo también los demás requisitos que me solicitaron por parte del departamento a su cargo.

LAS MEDIDAS Y COLINDANCIAS SON LAS SIGUIENTES.

FRACCION A SUBIDVIDIR: 1-50-00.00Ha.  
AL NORESTE: 167.05M. CON CARRETERA EL NARANJO-LIMONAL  
AL SURESTE: 71.88M. CON LOTE No.82  
AL SUROESTE: 191.47M. CON LOTE NO. 53  
AL NOROESTE: 105.04M. CON DERECHO DE PASO.

SIN OTRO PARTICULAR QUEDO DE USTED.

NUMERO DE CONTANCTO: 8312384144

ATENTAMENTE

Ma. Lorenza Soriano M.  
MA. LORENZA SORIANO MACHUCA.

Rosario  
Tomas

NOMBRE: ALBERTO RODRIGUEZ ZAPATA  
SUPERFICIE TOTAL: 37-25-81 HAS  
SUPERFICIE DISPONIBLE: 37-25-81 HAS  
SUPERFICIES A SUBDIVIDIR:

**SUBDIVISION 1 60,000 M2, SUBDIVISION 2 10,000 M2, SUBDIVISION 3 10,000 M2, SUBDIVISION 4 31,303 M2  
SUBDIVISION 5 22,267 M2, SUBDIVISION 6 19,442 M2, SUBDIVISION 7 85,748 M2, SUBDIVISION 8 40,038 M2  
SUBDIVISION 9 43,566 M2**

El Naranjo, S.L.P. a 19 de Diciembre del 2025

LIC EDUARDO ALBERTO ELIZALDE MEDRANO  
DIRECTOR DE OBRAS PUBLICAS  
EL NARANJO, S.L.P.  
P R E S E N T E. -

Por medio del presente escrito vengo ante usted C. Director de Obras Públicas, para solicitarle de la manera mas atenta, permiso de subdivisión del resto de la propiedad de un terreno ubicado a un lado de la unidad deportiva del Municipio de El Naranjo, San Luis Potosí, con una superficie de 104-23-82 Has. Y que cuenta con las siguientes colindancias: al Norte: 727 mts. linda con carretera hacia el ingenio, al Sur: en 3 líneas: de poniente a oriente, la primera de 200 mts., la segunda de norte a sur de 300 mts. y estas dos líneas lindan con la unidad deportiva de El Naranjo San Luis Potosí y la tercera de 770 mts. linda con carretera a san Luis potosí, al Poniente: 1057 mts. linda con propiedad de Jorge Pasquel Acosta, al oriente: 1100 mts. linda con carretera hacia el salto, estas medidas se encuentran graficadas en el plano Anexo 1 pero el área calculada que abarca este polígono, no corresponde a el área escriturada.

Esta escritura se realizó en la notaría pública número 1 de ciudad del maíz el 22 de octubre de 1991, a nombre de Mario Pasquel Ruiz y se encuentra inscrita bajo la partida 5201 y a fojas de la 85-F del libro registro de escrituras publicas tomo XXVI de el día 14 de noviembre de 1991 del cual le anexo copias de estas escrituras.

Posteriormente se hace una investigación en el registro público de la propiedad y se encuentra que se segregaron de este plano 8 superficies que fueron vendidas con anterioridad según se indica en el plano del Anexo 3 por lo que solamente le resta de esa propiedad escriturada la superficie mencionada en el plano del Anexo 4 que son 37-25-81 Has. Con las medidas y colindancias que ahí se indican.

De este plano del resto de la propiedad anexo el certificado de libertad de gravamen amparado con la boleta número R05-Q014727, folio: R05-026242 de fecha: 21 de octubre de 2025 y solicito la subdivisión de 9 lotes que suman un total de 32-23-64 Has. según se ilustran en el plano del Anexo 5 en el cual se detallan las cotas de los lotes a subdividir, los accesos a ellos con andadores de 12 metros de ancho.

Las colindancias de las subdivisiones antes mencionadas son las siguientes:

SUBDIVISION 1 (AREA = 60,000 M2)

NORTE: EN UNA LINEA DE 352.48 M, DE PONIENTE A ORIENTE, 208.48 M LINDAN CON LOTE 4, 12 M DE SERVIDUMBRE DE PASO Y 132 M LINDAN CON LOTE 5.

Pasquel  
Tomas S

El Naranjo, S.L.P. a 19 de Diciembre del 2025

SUR: EN 7 LINEAS: DE PONIENTE A ORIENTE: LA PRIMERA DE 188.67 M, LA SEGUNDA DE 264.89 M DE NORTE A SUR Y ESTAS 2 LINEAS LINDAN CON LA UNIDAD DEPORTIVA DE EL NARANJO, LA TERCERA DE 32 M, 20 M LINDA CON LA PROPIEDAD DE RODOLFO JUAREZ QUIROZ Y 12 M LINDA CON CALLE SIN NOMBRE, LA CUARTA DE 70.84 M DE SUR A NORTE, LA QUINTA DE 100.16 M, LA SEXTA DE 68.95 M DE NORTE A SUR Y ESTAS 3 LINEAS LINDAN CON PROPIEDAD DE ALFREDO ALEJANDRO MELENDEZ, LA SEPTIMA DE 32 M, 12 M LINDA CON CALLE SIN NOMBRE Y 20 M LINDA CON PROPIEDAD DE RAQUEL GONZALES RODRIGUEZ.

PONIENTE: EN UNA LINEA DE 75.22 M Y LINDA CON PROPIEDAD DE JORGE PASQUEL ACOSTA CON DREN PLUVIAL DE POR MEDIO.

ORIENTE: EN UNA LINEA DE 322.32 M: DE NORTE A SUR, 10 M LINDAN CON LOTE 6, 100 M LINDAN CON LOTE 2, 12 M DE SERVIDUMBRE DE PASO, 100 M LINDAN CON LOTE 3, 12 M DE SERVIDUMBRE DE PASO, 66.66 M LINDAN CON LOTE 7 Y 21.66 M LINDAN CON LOTE 8.

**SUBDIVISION 2 (AREA = 10,000 M2)**

NORTE: EN UNA LINEA DE 100 M Y LINDA CON LOTE 6.

SUR: EN UNA LINEA DE 100 M Y LINDA CON LOTE 3 CON ANDADOR DE 12 M DE ANCHO DE POR MEDIO.

PONIENTE: EN UNA LINEA DE 100 M Y LINDA CON LOTE 1.

ORIENTE: EN UNA LINEA DE 100 M Y LINDA CON LOTE 7 CON ANDADOR DE 12 M DE ANCHO DE POR MEDIO.

**SUBDIVISION 3 (AREA = 10,000 M2)**

NORTE: EN UNA LINEA DE 100 M Y LINDA CON LOTE 2 CON ANDADOR DE 12 M DE ANCHO DE POR MEDIO.

SUR: EN UNA LINEA DE 100 M Y LINDA CON LOTE 7 CON ANDADOR DE 12 M DE ANCHO DE POR MEDIO.

PONIENTE: EN UNA LINEA DE 100 M Y LINDA CON LOTE 1.

ORIENTE: EN UNA LINEA DE 100 M Y LINDA CON LOTE 7 CON ANDADOR DE 12 M DE ANCHO DE POR MEDIO.

**SUBDIVISION 4 (AREA = 31,303 M2)**

NORTE: EN UNA LINEA DE 208.23 M Y LINDA CON LA PROPIEDAD DE FRANCISCO HERNANDEZ GARCIA CON DREN PLUVIAL DE POR MEDIO.

SUR: EN UNA LINEA DE 208.48 M Y LINDA CON LOTE 1.

PONIENTE: EN UNA LINEA DE 134.52 M Y LINDA CON PROPIEDAD DE JORGUE PASQUEL ACOSTA CON DREN PLUVIAL DE POR MEDIO.

El Naranjo, S.L.P. a 19 de Diciembre del 2025

ORIENTE: EN UNA LINEA DE 168.12 M Y LINDA CON LOTE 5 CON ANDADOR DE 12 M DE ANCHO DE POR MEDIO.

**SUBDIVISION 5 (AREA = 22,267 M2)**

NORTE: EN UNA LINEA DE 133.75 M Y LINDA CON LA PROPIEDAD DE FRANCISCO HERNANDEZ GARCIA CON ANDADOR DE 12 M DE ANCHO Y DREN PLUVIAL DE POR MEDIO.

SUR: EN UNA LINEA DE 132 M Y LINDA CON LOTE 1.

PONIENTE: EN UNA LINEA DE 157.92 M Y LINDA CON LOTE 4 CON ANDADOR DE 12 M DE ANCHO DE POR MEDIO.

ORIENTE: EN UNA LINEA DE 179.46 M Y LINDA CON LOTE 6.

**SUBDIVISION 6 (AREA = 19,442 M2)**

NORTE: EN UNA LINEA DE 100.49 M Y LINDA CON LA PROPIEDAD DE CESAR, FRANCISCO HERNANDEZ GARCIA CON ANDADOR DE 12 M DE ANCHO Y DREN PLUVIAL DE POR MEDIO.

SUR: EN UNA LINEA DE 100 M Y LINDA CON LOTE 2.

PONIENTE: EN UNA LINEA DE 189.46 M, DE NORTE A SUR, 179.46 M LINDAN CON LOTE 4 Y 10 M LINDAN CON LOTE 1.

ORIENTE: EN UNA LINEA DE 199.39 M Y LINDA CON LOTE 6 CON ANDADOR DE 12 M DE ANCHO DE POR MEDIO.

**SUBDIVISION 7 (AREA = 85,748 M2)**

NORTE: EN UNA LINEA DE 172.89 M Y LINDA CON PROPIEDAD DE CESAR, MIGUEL Y HECTOR HERNANDEZ CASTILLO CON ANDADOR DE 12 M DE ANCHO Y DREN PLUVIAL DE POR MEDIO.

SUR: EN UNA LINEA DE 241.85 M Y LINDA CON LOTE 8 CON ANDADOR DE 12 M DE ANCHO DE POR MEDIO.

PONIENTE: EN UNA LINEA DE 411.76 M Y LINDA CON LOTE 6, LOTE 2 Y LOTE 3 CON ANDADOR DE 12 M DE ANCHO DE POR MEDIO.

ORIENTE: EN UNA LINEA DE 418.27 M Y LINDA CON PROPIEDAD DE CESAR, MIGUEL Y HECTOR HERNANDEZ CASTILLO Y LOTE 9 CON ANDADOR DE 12 M DE ANCHO Y DREN PLUVIAL DE POR MEDIO.

**SUBDIVISION 8 (AREA = 40,038 M2)**

NORTE: EN 2 LINEAS, DE PONIENTE A ORIENTE, LA PRIMERA DE 100 M Y LINDA CON LOTE 3 Y LA SEGUNDA DE 255.64 M Y LINDA CON LOTE 7.

SUR: EN UNA LINEA DE 371.72 M Y LINDA CON CARRETERA SAN LUIS POTOSI - ANTIGUO MORELOS.

Rosaura  
Torres

El Naranjo, S.L.P. a 19 de Diciembre del 2025

PONIENTE: EN UNA LINEA DE 116.80 M, DE NORTE A SUR, 88.32 M LINDAN CON LOTE 1 Y 28.48 M LINDAN CON PROPIEDAD DE RAQUEL GONZALES RODRIGUEZ.

ORIENTE: EN UNA LINEA DE 109.28 M Y LINDA CON LOTE 9 CON ANDADOR DE 12 M DE ANCHO Y DREN PLUVIAL DE POR MEDIO.

SUBDIVISION 9 (AREA = 43,566 M2)

NORTE: EN UNA LINEA DE 187.14 M Y LINDAN CON LA PROPIEDAD DE CESAR, MIGUEL Y HECTOR HERNANDEZ CASTILLO.

SUR: EN UNA LINEA DE 191.37 M Y LINDA CON CARRETERA SAN LUIS POTOSI - ANTIGUO MORELOS.

PONIENTE: EN UNA LINEA DE 217.45 M Y LINDA CON LOTE 6, LOTE 7 Y LOTE 8 CON DREN PLUVIAL DE POR MEDIO.

ORIENTE: EN 2 LINEAS: DE NORTE A SUR, LA PRIMERA DE 175.52 M Y LA SEGUNDA DE 58.88 M Y AMBAS LINEAS LINDAN CON CARRETERA HACIA EL SALTO.


Adjunto a este escrito anexo planos individuales de estos 9 lotes donde se muestra las colindancias con los andadores para su libre acceso desde la carretera federal San Luis Potosí - Antigua Morelos, así como sus cuadros de construcción con sus coordenadas UTM de cada uno de ellos, para su posterior escrituración.

Anexo también un poder notarial de la notaria numero 4 del municipio de Xilitla, San Luis Potosí realizado el 4 de abril de 2025 agregado a fojas numero 319/2025 del libro de apéndices de documentos del protocolo del licenciado José Luis Martínez Navarro, donde se me faculta para los actos de administración de mi representado el licenciado Mario Francisco Pasquel Ruiz.




Agradeciendo la atención a la presente y en espera de una respuesta favorable a mi petición queda usted como su atto y ss.



Alberto Rodríguez Zapata



Una vez concluido lo anterior se puso a consideración de los integrantes del H. Cabildo y se somete a votación el punto de referencia, resultando **08 votos a favor 0 votos en contra y 0 abstenciones**, declarándose aprobado por **UNANIMIDAD** en todos sus términos.



**SEXTO PUNTO: ANÁLISIS, DISCUSIÓN Y APROBACIÓN EN SU CASO DE SOLICITUD DE CAMBIO DE USO DE SUELO;**

El Naranjo, S.L.P. \_\_\_\_\_ de Octubre de 2025

**C. DIRECTOR DE OBRAS PUBLICAS  
DEL H. AYUNTAMIENTO DE EL NARANJO, S.L.P.  
P R E S E N T E. -**

La que suscribe la **C. FELICIANO GARCIA GERONIMO**, por medio de la presente y de la manera más atenta, por este conducto, me dirijo a su persona para solicitar **AUTORIZACIÓN DE CAMBIO DE USO DE SUELO** de un predio de mi propiedad en la segregación de predio urbano, ubicado en el ejido el Sabinito Plan, en este Municipio, el que se encuentra registrado en el Instituto Registral y Catastral del Quinto Distrito Judicial de ciudad del Maíz, S.L.P., bajo el (**FOLIO REAL NUMERO R05-022417**).

Al efecto le adjunto copia de la escritura, plano del terreno  
Sin más por el momento y en espera de una respuesta a mi solicitud, le reitero a Usted mi atención y respeto.

**ATENTAMENTE  
EL NARANJO, S.L.P., \_\_\_\_\_ DE OCTUBRE DE 2025**

  
**FELICIANO GARCIA GERONIMO**

Una vez concluido lo anterior se puso a consideración de los integrantes del H. Cabildo y se somete a votación el punto de referencia, resultando **08 votos a favor 0 votos en contra y 0 abstenciones**, declarándose aprobado por **UNANIMIDAD** en todos sus términos.

**SEPTIMO PUNTO:** ANÁLISIS, DISCUSIÓN Y APROBACIÓN EN SU CASO DE SOLICITUD DE PAGO DE GASTOS MÉDICOS DE LOS EMPLEADOS GUILLERMINA ESTRADA DELGADO, ELISA RÍOS PLASCENCIA, JAZMIN DUEÑEZ CEDILLO;

✓ EL NARANJO, S.L.P. A 25 DE NOVIEMBRE DEL 2025.

ASUNTO: SOLICITUD.


C. RAFAEL OLVERA TORRES.  
PRESIDENTE MUNICIPAL.  
PRESENTE. -

CON: AT'N.- C.P. ANA PATRICIA RANGEL ONTIVEROS.  
TESORERA MUNICIPAL.


Por medio de este conducto envié un cordial saludo y de la manera más atenta, me permito solicitarle de ser posible el pago de la siguiente factura núm. RCHG - 86, por la cantidad de \$ 1,010.00 pesos, por concepto de pago Análisis Clínicos.

Sin mas por el momento quedo de usted, en espera de una respuesta favorable.

ATENTAMENTE

  
\_\_\_\_\_  
C. GUILLERMINA ESTRADA DELGADO  
COORD. TEC. DE DISCAPACIDAD.





SE APRUEBA EL PAGO DEL 100% DEL TOTAL DE LA FACTURA.

*[Handwritten signature]*

*[Handwritten signature]*

*[Handwritten signature]*  
Rosario  
Tomas

El Naranjo, S.L.P. a 04 de diciembre del 2025

C.P. Rafel Olvera Torres  
Presidente Municipal Constitucional  
El Naranjo, S.L.P.  
Presente.-


A/n Llic. Josefina Flores Hernández  
Secretaria General del H. Ayuntamiento

por este conducto me dirijo a usted para solicitarle el reembolso de factura por concepto de servicio médico mismo que adjunto a la presente FACTURA, SOLICITUD e INE para su autorización correspondiente.

Fecha: 30 DE Noviembre 2025  
No. De Factura: 5184  
Cantidad: \$800.00

Sin más por el momento quedo de usted

Atentamente

  
Elisa Rios Plascencia


















  
Rosaura  
Torres S



**RAMÉ FERNANDO MANRIQUE ADAME**  
**REC: MAARS30907809**

Tipo de Comprobante: 1 - Impreso  
 Lugar de Emisión: 99999  
 Régimen fiscal: 612 - Personas físicas con Actividades Empresariales y Profesionales


Método de pago	01 - Efectivo	Folio	- 5184
Método de pago	PUÉ - Pago en una sola exhibición	Fecha	30/11/2025 23:48:29
Moneda	MXN - Peso Mexicano	Tipo de cambio	
Exhibición	01 - No aplica		

Datos del cliente		Uso CFDI:	G03 - Gastos en general.
Cliente:	MUNICIPIO DE EL NARANJO SLP	Régimen fiscal:	603 - Personas Morales con Fines no Lucrativos
R.F.C.:	MNS941202UQ9		
Domicilio fiscal:	79300		

Cantidad	Unidad	Clave Unidad SAT	Clave Producto/Servicio	Concepto / Descripción	Valor Unitario	Descuento	Impuestos	Importe
1.00	SERVICIO	E45 - Unidad de servicio	85101503 - Servicios de consultorios médicos	ATENCIÓN MÉDICA HOSPITALARIA	888.89	0.00	002 - IVA - 0.00	888.89

Impuestos con letra		Subtotal	888.89
OCHOCIENTOS PESOS 00/100 M.N.		Impuestos trasladados	0.00
		Retención ISR	88.89
		Total	800.00

**CFDI Relacionados**

Tipo Relación	CFDI Relacionados
	Serie del Certificado del emisor: 0000100000510801406 Folio: 5184 Fecha y hora de expedición: 30/11/2025 23:48:29 Este documento es una representación impresa de un CFDI

**Código Digital del CFDI:**  
 eYRsGfOM/vyQpa/QAEz720NGfP7Df1x/TxUjVYjL+5caP18vni/WfOPQCf56d7w+eu572780VkpT0Kq87d0VN  
 VnyMULphKsMnrmG7Qdh5TzYmGSIEM1zL+lu5T2By2dRauOUvckBseaT+YV4+IZfPbGz0InRIPCSmXhQH  
 ZXQZ21aHy+OSiEInTPPADoWQX1FzMFz1usKuDRQTmSR6VWQzocr/wLc/ca7fphwK4MR3Vj03eD/nPY3us  
 JxhJEK6dMy9HUNLpbP89sIPkb/sq1r50uvfdeAbRvS64TKM72ni6+\*tKdckXjghwZwEAY740VgKaw==

**Salvado XML:**  
 MibeSvMKhrxp2Fz8/0ntgbHwwWeqwaGFHuAc29yQors0+3QMkUppdcqTqsMpVG+vvfWdyehdA4NV  
 Ylx7S0xbfDz9+9ihg+SEkd/Yw+6f7+DfW8642K886FotLD0jw50XhYkz8YTSDzPhjddov6jly  
 xug/8tkEYtpWDM2vH4190axNMOk8EQfraVsqP8LhzniyhjaumktbqvpFG2kR7N7dvtlNcxSIG6+19  
 2e2zV9w+QY1wCHKMfQ5rfozehQ8KnGvU4GEGEbaCyJ139R8BU6OZ3JDK8vYAH9EBfj++PIKQreIvO  
 n/AMTDH50YTMuPmXfz0g==

**Código QR del comprobante de certificación digital del SAT:**  
 ||1.1|8EF6486E-86A6-4187-988D-04446A0081DC|2025-12-02T23:44:31|MASC010247CD|eYRsGfOM/vyQpa/QAEz720NGfP7Df1x/TxUjVYjL+5caP18vni/WfOPQCf56d7w+eu572780VkpT0Kq87d0VN  
 VnyMULphKsMnrmG7Qdh5TzYmGSIEM1zL+lu5T2By2dRauOUvckBseaT+YV4+IZfPbGz0InRIPCSmXhQH  
 ZXQZ21aHy+OSiEInTPPADoWQX1FzMFz1usKuDRQTmSR6VWQzocr/wLc/ca7fphwK4MR3Vj03eD/nPY3us  
 JxhJEK6dMy9HUNLpbP89sIPkb/sq1r50uvfdeAbRvS64TKM72ni6+\*tKdckXjghwZwEAY740VgKaw||

*Manuel*

*[Signature]*

*[Signature]*  
*Get*

*[Signature]*

*Rosario  
Tonei S*



RECETARIO DE ATENCION MEDICA  
MUNICIPIO DE EL NARANJO, S.L.P.



FECHA DE CONSULTA DIA 28 MES Nov AÑO 25  
 NOMBRE DEL TITULAR Elva Rios Plascencia  
 NOMBRE DEL PACIENTE \_\_\_\_\_  
 EDAD 52a PARENTESCO \_\_\_\_\_


Nº DE FOLIO	TA
<u>Nº 0426</u>	FC
CLAVE DEL TRABAJADOR	°C
	KG
	FR

MEDICAMENTOS RECETADOS E INDICACIONES:	
1	<u>Celecoxib 100 mg.</u> <u>Tomar 19,12 lva x 30 dias</u>
2	<u>prednisona 5 mg table</u> <u>Tomar 19,12 lva x 5 dias</u>
3	<u>Balsamo CBD aceite</u> <u>3 veces x dia</u>
4	<u>FINJO a tramadol</u>

**SALUD**  
M. AYUNTAMIENTO  
EL NARANJO, S.L.P.  
DEPARTAMENTO DONDE LABORA

NOMBRE Y FIRMA DEL MEDICO. <u>CEDULA AV. REG. PROF. S.S.A.</u> <u>Med. Colchado</u> UNIV. DEL VALLE DE MEXICO MEDICO GENERAL C.P. 12522107	FIRMA DEL PACIENTE <u>2024 - 2027</u>	ENVIO HOSPITAL O ESPECIALISTA A <u>SI</u> NO
INCAPACIDAD SI <u>NO</u> DIAS		

HOJA 1 PACIENTE



SE APRUEBA EL PAGO DEL 100% DEL PAGO TOTAL DE LA FACTURA.

*[Handwritten signature]*

*[Handwritten signature]*

*[Handwritten signature]*

*[Handwritten signature]*  
Rosario  
Tavares

*[Handwritten signature]*

EL NARANJO, S.L.P. A 11 DE DICIEMBRE DEL 2025.

ASUNTO: SOLICITUD.

✓  
C. RAFAEL OLVERA TORRES.  
PRESIDENTE MUNICIPAL.  
PRESENTE. -

CON: AT'N.- C.P. ANA PATRICIA RANGEL ONTIVEROS.  
TESORERA MUNICIPAL.

Por medio de este conducto envié un cordial saludo y de la manera más atenta, me permito solicitarle de ser posible el pago de la siguiente factura núm. A-772 por la cantidad de \$ 3,640.00 pesos, por concepto del pago la compra de Medicamento.

Sin mas por el momento quedo de usted, en espera de una respuesta favorable.

ATENTAMENTE

\_\_\_\_\_  
C. JAZMIN DUEÑEZ CEDILLO.  
COORDINADORA DEL SMDIF.

*[Handwritten signature]*

*[Handwritten initials]*

*[Handwritten signature]*

*[Handwritten signature]*

*[Handwritten signature]*

*[Handwritten signature]*  
Rafael  
Olvera



Factura del pago #835

Fecha: 09/12/2025 09:23 am

Folio fiscal: 84E81BB8-B65F-4704-A474-E831133A3534 Fecha emision: 2025-12-09T09:22:54  
 Serie y folio: A-772 Fecha timbrado: 2025-12-09T09:23:55  
 Emisor: OSCAR BENJAMIN HERNANDEZ GUERRERO Receptor: MUNICIPIO DE EL NARANJO SLP  
 RFC emisor: HEG06707294T8 RFC receptor: MNS941202UQ9  
 Régimen emisor: 605 Régimen Simplificado de Confianza Régimen receptor: 603 Personas Morales con Fines no Lucrativos  
 Lugar de exp.: 79300 Uso del CFDI: 603 Gastos en general

Clave	Descripción	Cantidad	Unidad	Precio
85121502	Servicios Médicos	1	E48 Servicio	3,686.08

Forma de pago:	99 Por definir	Moneda:	MXN Pesos Mexicanos	Subtotal	3,686.08
Método de pago:	PPD Pago en parcialidades o diferido	Tipo de comprobante:	Ingreso	IVA	0.00
				ISR Retenido	48.06
				<b>TOTAL</b>	<b>3,640.00</b>

Total con letra: TRES MIL SEISCIENTOS CUARENTA PESOS 00/100 M.N.

Sello Digital CFDI:  
 VjPmPfhHngLobly8SE+JD9mAFm+DIEANDY7gUB9C2EmaN073DuByVVEGC85cLmN0d8svGvU9NygZ5eT35cUzspPoxSjyoch1  
 rA6M+QLx+zzSocQyO9cOp+wwlPVKvJCOnEvG3krobrooTg12xZC036ytdqumRKR188mh+dDn8D3JkANNPmO4JyJ21j9Dh+8R+03  
 04p+VvUg3kNTN788hOCkmaxLBo0Y4U+AluzNCCe+pl+D8jAqG2x9gO4hN0Dipw2CY1ymYgg1kQ4+J280fzS0iywqwpAk+HWP)  
 xN0F65507g==  
 Sello del SAT:  
 J9+VwQFVNgQpaY18zuezT6Vb1V1Cp2bAq8yVLSmY1zhePj0P0cTEmyT0xk1tp4EJUVeR1fDEIC0y1TDKRRZ0PF+54eh0Nakv  
 7J8pK06Uj8499z2722y06S16EALD0rYw+CKD44dyHNLU5m+ROKWp+J5Z1U48h7FZ528kUDnBulqGq2QMkQ2kaf7e48NvQ4Y0  
 N0P4L747974ZZ2qxx+V0rFwLj3c9gDPHC0X0w0WUL099P0z7NNUJ0CMLAqkAwkP9238pQPhreFgmF04N1e0eF0reJUP9pC0F  
 Q3v4Ew4QA8H  
 Cadena Original del Complemento de Certificación Digital del SAT:  
 [A:0184E81BB8-B65F-4704-A474-E831133A3534|2025-12-09T09:22:55|VjPmPfhHngLobly8SE+JD9mAFm+DIEANDY7gUB9C2EmaN073DuByVVEGC85cLmN0d8svGvU9NygZ5eT35cUzspPoxSjyoch1rA6M+QLx+zzSocQyO9cOp+wwlPVKvJCOnEvG3krobrooTg12xZC036ytdqumRKR188mh+dDn8D3JkANNPmO4JyJ21j9Dh+8R+0304p+VvUg3kNTN788hOCkmaxLBo0Y4U+AluzNCCe+pl+D8jAqG2x9gO4hN0Dipw2CY1ymYgg1kQ4+J280fzS0iywqwpAk+HWP)xN0F65507g==|000100000714855270]  
 No. de Serie del Certificado del CSO: 000100000612412560 No. de Serie del Certificado del SAT: 000100000714855270



Este documento es una representación impresa de un CFDI. Generado con medio360.com.mx

*[Handwritten signature]*

*[Handwritten signature]*

*[Handwritten signature]*

*[Handwritten signature]*

*Rosario Torres S*

SE APRUEBA EL PAGO DEL 100% TOTAL DE LA FACTURA.

Una vez concluido lo anterior se puso a consideración de los integrantes del H. Cabildo y se somete a votación el punto de referencia, resultando **08 votos a favor 0 votos en contra y 0 abstenciones**, declarándose aprobado por **UNANIMIDAD** en todos sus términos.

*[Handwritten signature]*

*[Handwritten signature]*

**OCTAVO PUNTO:** ASUNTOS GENERALES;

El C.P. Rafael Olvera Torres, Presidente Municipal Constitucional en los términos del artículo 70, fracción XXIX de la Ley Orgánica del Municipio Libre del Estado de San Luis Potosí, pone en consideración de Cabildo, la propuesta para la aprobación del Programa de Trabajo Municipal de Salud Pública y Promoción de la salud, para la certificación del Municipio de El Naranjo como "Promotor de Salud"

Una vez concluido lo anterior se puso a consideración de los integrantes del H. Cabildo y se somete a votación el punto de referencia, resultando **08 votos a favor 0 votos en contra y 0 abstenciones**, declarándose aprobado por **UNANIMIDAD** en todos sus términos.

**NOVENO PUNTO:** Clausura de la **Sesión**, desahogados todos los asuntos del orden del día y no teniendo otro punto que tratar, la **Secretaria General** del H. Ayuntamiento **Licenciada Josefina Flores Hernández** declara formalmente Clausurada la **Sesión Ordinaria** de Cabildo y los acuerdos que aquí se tomaron serán válidos, siendo las **10:30 horas** del día **20 de diciembre de 2025**, firmando de conformidad los que en ella intervinieron.



Rosario  
Torres





DAMOS FE.

C.P. RAFAEL OLVERA TORRES  
PRESIDENTE MUNICIPAL.

\_\_\_\_\_

LIC. JUAN RAMÓN GUERRERO MUÑOZ  
SINDICO MUNICIPAL  
MAYORÍA RELATIVA

\_\_\_\_\_

C. ROSAURA TORRES GALVÁN  
PRIMERA REGIDORA.  
MAYORÍA RELATIVA

\_\_\_\_\_

C. MARÍA REYNA SILVA ESCOBAR  
SEGUNDA REGIDORA  
REPRESENTACIÓN PROPORCIONAL

\_\_\_\_\_

PROF. JOSÉ GUADALUPE VERBER MORALES  
TERCER REGIDOR  
REPRESENTACIÓN PROPORCIONAL

\_\_\_\_\_

C. DULCE MARÍA DEL SOCORRO CAMPOS MENDEZ  
CUARTA REGIDORA  
REPRESENTACIÓN PROPORCIONAL


\_\_\_\_\_

ING. SAUL ADRIÁN GONZÁLEZ FLORES  
QUINTA REGIDOR  
REPRESENTACIÓN PROPORCIONAL

\_\_\_\_\_

C. YULET HIERRO RODRÍGUEZ  
SEXTA REGIDORA  
REPRESENTACION PROPORCIONAL

\_\_\_\_\_



LICENCIADA JOSEFINA FLORES HERNANDEZ  
LA SECRETARIA GENERAL DEL H. AYUNTAMIENTO