



H. Ayuntamiento  
El Naranjo, S.L.P.



## SESIÓN ORDINARIA ACTA NO. 43/2025

En el municipio de El Naranjo del Estado de San Luis Potosí, siendo las **08:30 HORAS** del día **22 de septiembre del 2025**, se constituyen en **El Salón De Cabildo Del Palacio Municipal** en el domicilio ubicado en **20 de noviembre s/n, esquina 12 de octubre**, los integrantes del H. Ayuntamiento de El Naranjo, S.L.P. Para celebrar previa Convocatoria **Sesión Ordinaria**, dando inicio bajo el siguiente:

### ORDEN DEL DÍA:

- I. PASE DE LISTA;
- II. INSTALACIÓN LEGAL DE LA ASAMBLEA;
- III. LECTURA DEL ACTA ANTERIOR Y SU APROBACIÓN;
- IV. ANÁLISIS, DISCUSIÓN Y APROBACIÓN EN SU CASO DE SOLICITUD DE SUBDIVISIONES;
- V. ANÁLISIS, DISCUSIÓN Y APROBACIÓN EN SU CASO DE CONFORMACIÓN DE PATRONATO PARA LA FERENA 2026;
- VI. ASUNTOS GENERALES;
- VII. CLAUSURA DE LA SESION.

**PRIMER PUNTO:** En uso de la voz la **Secretaria General** del H. Ayuntamiento **Licenciada Josefina Flores Hernández**, procede a pasar lista de presentes:

PRESIDENTE MUNICIPAL	LCP. RAFAEL OLVERA TORRES	Presente
SÍNDICO MUNICIPAL	LIC. JUAN RAMÓN GUERRERO MUÑOZ	Presente
PRIMERA REGIDORA	C. ROSAURA TORRES GALVÁN	Presente
SEGUNDA REGIDORA	C. MARÍA REYNA SILVA ESCOBAR	Presente
TERCER REGIDOR	PROF. JOSÉ GUADALUPE VERBER MORALES	Presente
CUARTA REGIDORA	C. DULCE MARÍA DEL SOCORRO CAMPOS MÉNDEZ	Presente
QUINTA REGIDORA	ING SAUL ADRIÁN GONZÁLEZ FLORES	Presente
SEXTA REGIDORA	C. YULET HIERRO RODRÍGUEZ	Presente

**SEGUNDO PUNTO:** Una vez hecho el pase de lista, en uso de la voz de la **Secretaria General** del H. Ayuntamiento **Licenciada Josefina Flores Hernández** procede formalmente a hacer la **Instalación Legal** de la **Sesión Ordinaria**, declarando que los acuerdos que aquí se tomen serán válidos.

**TERCER PUNTO:** Instalado el acto, la Secretaria General del H. Ayuntamiento **Licenciada Josefina Flores Hernández** procede a dar **lectura al acta anterior** de cabildo de la **Sesión Extraordinaria** con número **42/2025** de fecha **18 de septiembre de 2025**; Una vez concluido lo anterior se puso a consideración de los integrantes del H. Cabildo y se somete a votación el punto de referencia, resultando **08 votos a favor 0 votos en contra y 0 abstenciones**, declarándose aprobado por **UNANIMIDAD** en todos sus términos.



Rosaura  
Tomez S



Jose R

**CUARTO PUNTO:** ANÁLISIS, DISCUSIÓN Y APROBACIÓN EN SU CASO DE SOLICITUD DE SUBDIVISIONES;

**SILVANO JUAREZ FLORES**

SUPERFICIE TOTAL: 1000 M2

SUPERFICIE DISPONIBLE: 1000 M2

SUPERFICIE A SUBDIVIDIR: 300 M2

EL NARANJO, S.L.P, A 03 DE SEPTIEMBRE DEL 2025.

LIC. EDUARDO ALBERTO ELIZALDE MEDRANO  
DIRECTOR DE OBRAS PUBLICAS DEL  
H. AYUNTAMIENTO DEL NARANJOS, S.L.P.  
P R E S E N T E:

POR MEDIO DE ESTE CONDUCTO ME DIRIJO A USTED PARA SOLICITARLE LA SUBDIVISION DE UN TERRENO UBICADO EN FRACCIONAMIENTO LA PRESA PERTENECIENTE A ESTE MUNICIPIO CON UNA SUPERFICIE TOTAL DE 1000.00 M2 HAS CUAL SE VA A SUBDIVIDIR 300 M2., CON LAS SIGUIENTES MEDIDAS Y COLINDANCIAS:

AL NORTE: 20.00 M. EN LINEA RECTA CON RESTO DE LA PROPIEDAD DE SILVANO JUAREZ FLORES.

AL SUR: 20.00 M. EN LINEA RECTA CON CALLE Y PROPIEDAD DE LOS SEÑORES PASQUEL

AL ORIENTE: 15.00 M. EN LINEA RECTA CON CALLE Y PROPIEDAD DEL SEÑOR FRANCISCO ANGELES.

AL PONIENTE: 15.00 M. EN LINEA RECTA CON FRACCION "A". ✓ ✓

SE ANEXA LOS DOCUMENTOS SOLICITADOS PARA EL TRAMITE CORRESPONDIENTE.

SIN OTRO PARTICULAR A REFERIRME LE DOY LAS GRACIAS POR LAS ATENCIONES PRESTADAS AL PRESENTE.

ATENTAMENTE:

Silvano Juarez  
C. SILVANO JUAREZ FLORES.

SILVANO JUAREZ FLORES

SUPERFICIE TOTAL: 1000 M2

SUPERFICIE DISPONIBLE: 1000 M2

SUPERFICIE A SUBDIVIDIR: 300 M2

EL NARANJO, S.L.P, A 03 DE SEPTIEMBRE DEL 2025.

LIC. EDUARDO ALBERTO ELIZALDE MEDRANO  
DIRECTOR DE OBRAS PUBLICAS DEL  
H. AYUNTAMIENTO DEL NARANJOS, S.L.P.  
P R E S E N T E:

POR MEDIO DE ESTE CONDUCTO ME DIRUO A USTED PARA SOLICITARLE LA SUBDIVISION DE UN TERRENO UBICADO EN FRACCIONAMIENTO LA PRESA PERTENECIENTE A ESTE MUNICIPIO CON UNA SUPERFICIE TOTAL DE 1000 M2 HAS CUAL SE VA A SUBDIVIDIR 300 M2., CON LAS SIGUIENTES MEDIDAS Y COLINDANCIAS:

AL NORTE: 20.00 M. EN LINEA RECTA CON RESTO DE LA PROPIEDAD DE SILVANO JUAREZ FLORES.

AL SUR: 20.00 M. EN LINEA RECTA CON CALLE Y PROPIEDAD DE LOS SEÑORES PASQUEL.

AL ORIENTE: 15.00 M. EN LINEA RCTA CON FRACCION "B".

AL PONIENTE: 15.00 M. EN LINEA RECTA CON LOTE OCHO DE LA MANZANA 10.

SE ANEXA LOS DOCUMENTOS SOLICITADOS PARA EL TRAMITE CORRESPONDIENTE.

SIN OTRO PARTICULAR A REFERIRME LE DOY LAS GRACIAS POR LAS ATENCIONES PRESTADAS AL PRESENTE.

ATENTAMENTE:

Silvano Juarez

C. SILVANO JUAREZ FLORES.

4281158339 O 4821100326

SANTOS ZENON HERNANDEZ DE LA CRUZ

SUPERFICIE TOTAL: 345 M2

SUPERFICIE DISPONIBLE: 345 M2

SUPERFICIE A SUBDIVIDIR: 90 M2

21 DE MAYO DEL 2025

LIC. EDUARDO ALBERTO EUZALDE MEDRANO  
DIRECTOR DE OBRAS PUBLICAS  
EL NARANJO, S.L.P.  
PRESENTE:

POR MEDIO DE ESTE CONDUCTO ME DIRIJO A USTED PARA SOLICITARLE, UN PERMISO DE SUBDIVISION DE UN TERRENO QUE SE ENCUENTRA UBICADO CALLE JULIAN CARRILLO COLONIA EL NARANJITO, EL NARANJO, S.L.P. CON UNA SUPERFICIE TOTAL DE 345.00 M2 Y SUPERFICIE A SUBDIVIDIR 90.00 M2 ANEXO PLANO DE COMO QUEDARIA Y LOS REQUISITOS SOLICITADOS POR PARTE DEL DEPARTAMENTO A SU CARGO.

AL NORTE	6.00 M2	LINDA CON LOTE # 2 MANZANA # 17
AL SUR	6.00 M2	LINDA CON CALLE JULIAN CARRILLO
AL ORIENTE	15.00 M2	LINDA CON PARTE DEL LOTE # 1 MANZANA # 17 SANTOS ZENON HERNANDEZ DE LA CRUZ
AL PONIENTE	15.00 M2	LINDA CON LOTE # 2 MANZANA # 17

SIN OTRO PARTICULAR QUEDO DE USTED

ATENTAMENTE

C. SANTOS ZENON HERNANDEZ DE LA CRUZ

482100 2453

**ARNULFO RIOS GARCIA**

SUPERFICIE TOTAL: 2 HAS

SUPERFICIE DISPONIBLE: 2 HAS

SUPERFICIE A SUBDIVIDIR: 375 M2

EL NARANJO, S.L.P., A 08 DE SEPTIEMBRE DE 2025

C. LIC. EDUARDO ALBERTO ELIZALDE MEDRANO

DIRECTOR DE OBRAS PUBLICAS

EL NARANJO, S.L.P.

PRESENTE.-

POR ESTE CONDUCTO, ME DIRIJO A USTED PARA SOLICITARLE UN PERMISO DE SUBDIVISION DE UN TERRENO DE MI PROPIEDAD QUE SE ENCUENTRA UBICADO EN LA COMUNIDAD DE LA MUTUA PERTENECIENTE A ESTE MUNICIPIO, CON SUPERFICIE TOTAL DE 2-00-00Has. Y ES MI DESEO SUBDIVIDIR 375.00M2. ANEXO EL PLANO DE COMO QUEDARIA Y TAMBIEN ANEXO LOS DEMAS REQUISITOS QUE ME SOLICITARON POR PARTE DEL DEPARTAMENTO A SU CARGO.

LAS MEDIDAS Y COLINDANCIAS SON LAS SIGUIENTES.

SUPERFICIE A SUBDIVIDIR: 375.00M2. ✓ ✓

AL NORTE: 25.00M. CON RESTO DE PROPIEDAD  
AL SUR: 25.00M. CON RESTO DE PROPIEDAD  
AL ORIENTE: 15.00M. CON RESTO DE PROPIEDAD  
AL PONIENTE: 15.00M. CON CARRETERA DEL NARANJO AL ESTRIBO.

SIN OTRO PARTICULAR, QUEDO DE USTED.

TELEFONO DE CONTACTO: 831 11 51214

ATENTAMENTE

C. ARNULFO RIOS GARCIA.

Rosario  
Tomas G

**MIMI TERESA LOPEZ LOPEZ**

SUPERFICIE TOTAL: 864.00 M2

SUPERFICIE DISPONIBLE: 864.00 M2

SUPERFICIE A SUBDIVIDIR: 333.28 M2

EL NARANJO, S.L.P, A 09 DE SEPTIEMBRE DEL 2025.

LIC. EDUARDO ALBERTO ELIZALDE MEDRANO  
DIRECTOR DE OBRAS PUBLICAS DEL  
H. AYUNTAMIENTO DEL NARANJOS, S.L.P.  
PRESENTE:

POR MEDIO DE ESTE CONDUCTO ME DIRIJO A USTED PARA SOLICITARLE LA SUBDIVISION DE UN TERRENO UBICADO EN LAS ARBOLEDAS PERTENECIENTE A ESTE MUNICIPIO CON UNA SUPERFICIE TOTAL A SUBDIVIDIR DE 333.28 M2., CON LAS SIGUIENTES MEDIDAS Y COLINDANCIAS:

AL NORTE: 10.00 METROS EN LINEA RECTA CON CALLE PINOS.

AL SUR: 17.60 METROS EN LINEA RECTA CON SEÑORES RIGOBERTO GAYTAN Y RAMIRO TINAJERO.



AL ORIENTE: 25.00 METROS EN LINEA RECTA CON J. ISABEL TINAJERO.

AL PONIENTE: 29.10 METROS EN LINEA QUEBRADA CON TERRENO SOBRANTE DE MIMI TERESA LOPEZ LOPEZ.

SE ANEXA LOS DOCUMENTOS SOLICITADOS PARA EL TRAMITE CORRESPONDIENTE.

SIN OTRO PARTICULAR A REFERIRME LE DOY LAS GRACIAS POR LAS ATENCIONES PRESTADAS AL PRESENTE.

ATENTAMENTE:

  
  
MIMI TERESA LOPEZ LOPEZ  
C. MIMI TERESA LOPEZ LOPEZ


ONEIDA IZAGUIRRE COMPEAN  
SUPERFICIE TOTAL: 2382.85 M2  
SUPERFICIE DISPONIBLE: 1868.96 M2  
SUPERFICIE A SUBDIVIDIR: 513.955 M2

EL NARANJO, S.L.P, A 17 DE SEPTIEMBRE DEL 2025.

LIC. EDURDO ALBERTO ELIZALDE MEDRANO  
DIRECTOR DE OBRAS PUBLICAS  
DEL H. AYUNTAMIENTO  
EL NARANJO, S.L.P.  
P R E S E N T E:


POR MEDIO DE ESTE CONDUCTO ME DIRIJO A USTED PARA SOLICITARLE LA SUBDIVISION DE UN TERRERO DE MI PROPIEDAD, QUE SE ENCUENTRA UBICADO EN EL POTRERO EL COLORADO, PERTENECIENTE A ESTE MUNICIPIO, CON UNA SUPERFICIE TOTAL DE 2,382.85 M2, Y ES MI DESEO SUBDIVIDIR 513.955 M2. ANEXO EL PLANO DE COMO QUEDARIA Y ADEMAS SE ANEXAN LOS REQUISITOS QUE SE ME SOLICITARON POR PARTE DEL DEPARTAMENTO A SU CARGO.


LAS MEDIDAS Y COLINDANCIAS SON LAS SIGUIENTES:

AL NORTE: 39.57 M. EN LINEA RECTA CON LOTE 4 MANZANA 3.  
AL SUR: 39.50 M. EN LINEA RECTA CON LOTE 6 MANZANA 3.  
AL ORIENTE: 13.00 M. EN LINEA RECTA CON CALLE BENITO JUAREZ.  
AL PONIENTE: 13.00 M. EN LINEA RECTA CON RIO EL NARANJO.

SIN OTRO PARTICULAR A REFERIRME LE DOY GRACIAS POR LAS ATENCIONES PRESTADAS AL PRESENTE.

ATENTAMENTE:

  
C. ONEIDA IZAGUIRRE COMPEAN.




















**DOMINGA RAMIREZ PORTO**

SUPERFICIE TOTAL: 2,245.79 M2

SUPERFICIE DISPONIBLE: 2,245.79 M2

SUPERFICIE A SUBDIVIDIR: 418.18 M2

El Naranjo, S.L.P. a 20 de Agosto del 2025

**LIC EDUARDO ALBERTO ELIZALDE MEDRANO**  
**DIRECTOR DE OBRAS PUBLICAS**  
**EL NARANJO, S.L.P.**  
**P R E S E N T E.-**

por medio del presente escrito vengo ante usted C. Director de Obras Públicas, para solicitarle de la manera mas atenta, permiso de Subdivisión de un terreno que se encuentra ubicado en Eje Los Alamos- Lote-2 Manzana-8 ,Pertenece al Municipio de El Naranjo, San Luis Potosí, con una superficie de 2,245.79. mts y que cuenta con las siguientes colindancias al Noreste: 46.82 mts , linda con calle Sin Nombre, al Sureste: 48.38 mts, linda solar # 3 , al Suroeste 46.94mts, linda con solar # 1 , y al Noroeste 47.65 mts y linda en línea recta con calle Ignacio zaragoza.

Y la superficie a subdividir 418.18 mts, y así mismo me permito anexas plano de como quedaría la subdivisión, del plano en general para su ubicación, y de los requisitos solicitados por parte del departamento a su cargo.

<b>AL NORESTE</b>	15.50 mts.	linda en línea recta con resto de propiedad
<b>AL SURESTE</b>	44.30 mts.	linda en línea quebrada con resto de la propiedad
<b>AL SUROESTE</b>	11.60 Mts.	linda en recta con servidumbre de paso
<b>AL NOROESTE</b>	20.00 Mts.	linda en línea recta con calle Ignacio zaragoza

Sin otro particular y agradeciendo de ante mano la atención prestada a la presente, quedo de usted.

ATENTAMENTE

  
  
C. DOMINGA RAMIRZ PORTO

4821130953

**VICTOR MONTOYA MANDUJANO**

SUPERFICIE TOTAL: 2347.76 M2

SUPERFICIE DISPONIBLE: 2347.76 M2

SUPERFICIE A SUBDIVIDIR: LOTE A SUP. 1,106.988 Y LOTE B SUP. 381.473 M2

EL NARANJO, S.L.P, A 08 DE SEPTIEMBRE DEL 2025.

LIC. EDUARDO ALBERTO ELIZALDE MEDRANO  
DIRECTOR DE OBRAS PUBLICAS DEL  
H. AYUNTAMIENTO DEL NARANJOS, S.L.P.  
P R E S E N T E:

POR MEDIO DE ESTE CONDUCTO ME DIRUJO A USTED PARA SOLICITARLE 2  
SUBDIVISIONES DE UN TERRENO UBICADO EN OJO DE AGUA DE TIERRA NUEVA  
PERTENECIENTE A ESTE MUNICIPIO CON UNA SUPERFICIE TOTAL DE 2347.76 M2 CUAL SE  
VA A SUBDIVIDIR LOTE A 1,106.988 Y LOTE B 381.473 M2., CON LAS SIGUIENTES MEDIDAS  
Y COLINDANCIAS:

LOTE A SUBDIVIDIR SUPERFICIE: 1,106.988 M. LEOBIGILDA MONTOYA HERNANDEZ. ✓ ✓

AL NORTE: 44.03 M. EN LINEA QUEBRADA CON VICTOR MONTOYA.

AL SUR: 29.72 M. EN LINEA QUEBRADA CON CALLE SIN NOMBRE.

AL ESTE: 35.00 M. EN LINEA RECTA CON CALLE SIN NOMBRE.

AL OESTE: 36.71 M. EN LINEA QUEBRADA CON CALLE SIN NOMBRE.

LOTE B A SUBDIVIDIR SUPERFICIE: 381.473 M2 RITA MONTOYA HERNANDEZ ✓ ✓

AL NORTE: 19.79 M. EN LINEA QUEBRADA CON SOLAR 4 Y 5.

AL SUR: 18.02 M. EN LINEA RECTA CON VICTOR MONTOYA M.

AL ESTE: 24.23 M. EN LINEA RECTA CON CALLE SIN NOMBRE.

AL OESTE: 17.09 M. EN LINEA RECTA CON VICTOR MONTOYA M.

SE ANEXA LOS DOCUMENTOS SOLICITADOS PARA EL TRAMITE CORRESPONDIENTE.

SIN OTRO PARTICULAR A REFERIRME LE DOY LAS GRACIAS POR LAS  
ATENCIONES PRESTADAS AL PRESENTE.

ATENTAMENTE:

X

C. VICTOR MONTOYA MANDUJANO

4821159044

*[Handwritten signature]*

*[Handwritten signature]*

*Rosario Torres*

*[Handwritten signature]*

*[Handwritten signature]*

*[Handwritten signature]*

*[Handwritten signature]*

*[Handwritten scribbles]*

**BACILIO PEREZ TORRES**

SUPERFICIE TOTAL: 28392 M2

SUPERFICIE DISPONIBLE: 28382 M2

SUPERFICIE A SUBDIVIDIR: 3 SUBDIVISIONES;

LOTE 42, SUPERFICIE 276.05 M2

LOTE 34 SUPERFICIE 677.23 M2

LOTE 4 Y 5 SUPERFICIE 425.02 M2

EL NARANJO, S.L.P, A 17 DE SEPTIEMBRE DEL 2025.

LIC. EDURDO ALBERTO ELIZALDE MEDRANO  
DIRECTOR DE OBRAS PUBLICAS  
DEL H. AYUNTAMIENTO  
EL NARANJO, S.L.P.  
PRESENTE:

POR MEDIO DE ESTE CONDUCTO ME DIRIJO A USTED PARA SOLICITARLE LA SUBDIVISION DE UN TERRERO DE MI PROPIEDAD, QUE SE ENCUENTRA UBICADO EN EL POTRERO EL COLORADO, PERTENECIENTE A ESTE MUNICIPIO, CON UNA SUPERFICIE TOTAL DE 2-83-92.00 HAS, YES MI DESEO SUBDIVIDIR 3 LOTES EL CUAL CADA LOTE SERIA DE LA SIGUIENTE MANERA, LOTE 42 276.05 M2, LOTE 34 677.23 M2, LOTE 4Y5 DE LA MANZANA 4 425.02 M2. ANEXO LOS PLANOS DE COMO QUEDARIA Y ADEMAS SE ANEXAN LOS REQUISITOS QUE SE ME SOLICITARON POR PARTE DEL DEPARTAMENTO A SU CARGO.

LAS MEDIDAS Y COLINDANCIAS SON LAS SIGUIENTES:

LOTE 42 A SUBDIVIDIR SUPERFICIE 276.05 M2 ✓  
AL NORTE: 10.00 M. EN LINEA RECTA CON CALLE GUADALUPE.  
AL SUR: 9.90 M. EN LINEA RECTA CON SR. BACILIO PEREZ TORRES  
AL ORIENTE: 27.92 M. EN LINEA RECTA CON EL SR. BACILIO PEREZ TORRES.  
AL PONIENTE: 28.49 M. EN LINEA RECTA CON EL SR. BACILIO PEREZ TORRES.

LOTE 34 A SUBDIVIDIR SUPERFICIE 677.23 M2 ✓  
AL NORTE: 30.00 M. EN LINEA RECTA CON CALLE GUADALUPE.  
AL SUR: 30.00 M. EN LINEA RECTA CON SR. BACILIO PEREZ TORRES  
AL ORIENTE: 22.11 M. EN LINEA RECTA CON EL SR. BACILIO PEREZ TORRES.  
AL PONIENTE: 23.79 M. EN LINEA RECTA CON EL SR. BACILIO PEREZ TORRES.

LOTE 4 Y 5 MANZANA 4 A SUBDIVIDIR SUPERFICIE 425.02 M2 ✓  
AL NORTE: 20.26 M. EN LINEA RECTA CON SR. BACILIO PEREZ TORRES.  
AL SUR: 20.00 M. M. EN LINEA RECTA CON CALLE GUADALUPE.  
AL ORIENTE: 21.06 M. EN LINEA RECTA CON EL SR. BACILIO PEREZ TORRES.  
AL PONIENTE: 22.25 M. EN LINEA RECTA CON EL SR. BACILIO PEREZ TORRES.

SIN OTRO PARTICULAR A REFERIRME LE DOY GRACIAS POR LAS ATENCIONES PRESTADAS AL PRESENTE.

ATENTAMENTE:

C. BACILIO PEREZ TORRES.

**BACILIO PEREZ TORRES**

SUPERFICIE TOTAL: 8100 M2

SUPERFICIE DISPONIBLE: 8100 M2

SUPERFICIE A SUBDIVIDIR: 380.00 M2

EL NARANJO, S.L.P, A 17 DE SEPTIEMBRE DEL 2025.

LIC. EDURDO ALBERTO ELIZALDE MEDRANO  
DIRECTOR DE OBRAS PUBLICAS  
DEL H. AYUNTAMIENTO  
EL NARANJO, S.L.P.  
P R E S E N T E:


POR MEDIO DE ESTE CONDUCTO ME DIRIJO A USTED PARA SOLICITARLE LA SUBDIVISION DE UN TERRERO DE MI PROPIEDAD, QUE SE ENCUENTRA UBICADO EN EL POTRERO EL COLORADO, PERTENECIENTE A ESTE MUNICIPIO, CON UNA SUPERFICIE TOTAL DE 8100.00 M2, Y ES MI DESEO SUBDIVIDIR UN TERRENO EL CUAL SERIA DE LA SIGUENTE MANERA, SUPERFICIE DE 380.00 M2. ANEXO LOS PLANOS DE COMO QUEDARIA Y ADEMAS SE ANEXAN LOS REQUISITOS QUE SE ME SOLICITARON POR PARTE DEL DEPARTAMENTO A SU CARGO.

LAS MEDIDAS Y COLINDANCIAS SON LAS SIGUIENTES:

LOTE 13 Y 14 MANZANA 3 A SUBDIVIDIR SUPERFICIE 380.00 M2 ✓  
AL NORTE: 20.00 M. EN LINEA RECTA CON CALLE MORALES.  
AL SUR: 20.00 EN LINEA RECTA CON SR. BACILIO PEREZ TORRES.  
AL ORIENTE: 19.00 M. EN LINEA RECTA CON CALLE OLIVA.  
AL PONIENTE: 19.00 M. EN LINEA RECTA CON SR. BACILIO PEREZ TORRES.

SIN OTRO PARTICULAR A REFERIRME LE DOY GRACIAS POR LAS ATENCIONES PRESTADAS AL PRESENTE.

ATENTAMENTE:

  
C. BACILIO PEREZ TORRES.

**BACILIO PEREZ TORRES**

SUPERFICIE TOTAL: 1-83-00 HAS

SUPERFICIE DISPONIBLE: 15970.30 M2

SUPERFICIE A SUBDIVIDIR: 2 SUBDIVISIONES;

1.- 190 M2

2.- 380.00 M2

EL NARANJO, S.L.P., A 12 DE SEPTIEMBRE DE 2025

C. LIC. EDUARDO ALBERTO ELIZALDE MEDRANO  
DIRECTOR DE OBRAS PUBLICAS  
EL NARANJO, S.L.P.  
PRESENTE.-

POR ESTE CONDUCTO, ME DIRIJO A USTED PARA SOLICITARLE UN PERMISO DE SUBDIVISION DE UN TERRENO DE MI PROPIEDAD QUE SE ENCUENTRA UBICADO EN EL POTRERO EL COLORADO PERTENECIENTE A ESTE MUNICIPIO, CON SUPERFICIE TOTAL DE 1-83-00HAS. Y ES MI DESEO SUBDIVIDIR 2 LOTES LOTE 51 DE 190.00M2. Y LOTE 19 Y 18 DE 380.00M2. ANEXO EL PLANO DE COMO QUEDARIA Y TAMBIEN ANEXO LOS DEMAS REQUISITOS QUE ME SOLICITARON POR PARTE DEL DEPARTAMENTO A SU CARGO.

LAS MEDIDAS Y COLINDANCIAS SON LAS SIGUIENTES.

- 1 SUPERFICIE A SUBDIVIDIR: LOTE 51, 190.00M2.  
AL NORTE: 10.00M. CON CALLE SAN ANTONIO  
AL SUR: 10.00M. CON SRES. RAFAEL CASTRO Y RODOLFO DURAN  
AL ORIENTE: 19.00M. CON SR BACILIO PEREZ TORRES.  
AL PONIENTE: 19.00M. CON SR. BACILIO PEREZ TORRES
- 2 SUPERFICIE A SUBDIVIDIR: LOTE 19 Y 18, 380.00M2.  
AL NORTE: 20.00M. CON HECTOR ALEJANDRO MORLES MARTINEZ  
AL SUR: 20.00M. CON CALLE SAN ANTONIO  
AL ORIENTE: 19.00M. CON SR. BACILIO PEREZ TORRES  
AL PONIENTE: 19.00M. CON CALLE PALMA.

SIN OTRO PARTICULAR, QUEDO DE USTED.

TELEFONO DE CONTACTO: 482 100 7404

ATENTAMENTE

C. BACILIO PEREZ TORRES

Una vez concluido lo anterior se puso a consideración de los integrantes del H. Cabildo y se somete a votación el punto de referencia, resultando **08 votos a favor 0 votos en contra y 0 abstenciones**, declarándose aprobado por **UNANIMIDAD** en todos sus términos.

Rosaura  
Torres 9

**QUINTO PUNTO: ASUNTOS GENERALES: ANÁLISIS, DISCUSIÓN Y APROBACIÓN EN SU CASO DE PRESUPUESTO PARA FESTIVIDADES DE XANTOLO 2025;**

SE APRUEBA LA CANTIDAD DE \$250,000.00 (DOSCIENTOS CINCUENTA MIL PESOS 00/100 MN)

Una vez concluido lo anterior se puso a consideración de los integrantes del H. Cabildo y se somete a votación el punto de referencia, resultando **08 votos a favor 0 votos en contra y 0 abstenciones**, declarándose aprobado por **UNANIMIDAD** en todos sus términos.

**SEXTO PUNTO: Clausura** de la **Sesión**, desahogados todos los asuntos del orden del día y no teniendo otro punto que tratar, la **Secretaria General** del H. Ayuntamiento **Licenciada Josefina Flores Hernández** declara formalmente Clausurada la **Sesión Ordinaria** de Cabildo y los acuerdos que aquí se tomaron serán válidos, siendo las **13:20 horas** del día **22 de septiembre** de **2025**, firmando de conformidad los que en ella intervinieron

Rosaura  
Torres S

**DAMOS FE.**

**LCP.RAFAEL OLVERA TORRES**  
PRESIDENTE MUNICIPAL.



**LIC. JUAN RAMÓN GUERRERO MUÑOZ**  
SINDICO MUNICIPAL  
MAYORÍA RELATIVA



**C.ROSAURA TORRES GALVÁN**  
PRIMERA REGIDORA.  
MAYORÍA RELATIVA

*Rosaura Torres G*

**C. MARÍA REYNA SILVA ESCOBAR**  
SEGUNDA REGIDORA  
REPRESENTACIÓN PROPORCIONAL



**PROF. JOSÉ GUADALUPE VERBER MORALES**  
TERCER REGIDOR  
REPRESENTACIÓN PROPORCIONAL



**C. DULCE MARÍA DEL SOCORRO CAMPOS MENDEZ**  
CUARTA REGIDORA  
REPRESENTACIÓN PROPORCIONAL



**ING. SAUL ADRIÁN GONZÁLEZ FLORES**  
QUINTA REGIDOR  
REPRESENTACIÓN PROPORCIONAL



**C.YULET HIERRO RODRÍGUEZ**  
SEXTA REGIDORA  
REPRESENTACION PROPORCIONAL

*Yulet Hierro R*



**LICENCIADA JOSEFINA FLORES HERNANDEZ**  
LA SECRETARIA GENERAL DEL H. AYUNTAMIENTO